

Tomáš Klír

# Rolnictvo na pozdně středověkém Chebsku. Sociální mobilita, migrace a procesy pustnutí

Univerzita Karlova  
Nakladatelství Karolinum 2020

## **PŘÍLOHA PLUŽINY, obr. 1–89**

Recenzovali:

Prof. PhDr. Eduard Maur, CSc.

PhDr. Jan Lhoták, Ph.D.

PhDr. Robert Šimůnek, Ph.D., DSc.

## **Obsah**

### **Plužiny venkovských sídlišť na Chebsku**

#### **PLUŽINY S PÁSOVOU PARCELACÍ**

##### **(P-1 až P-11)**

###### P-1 a P-2

Pásové plužiny se scelenou pozemkovou držbou.  
Lineární intravilán.

###### P-3 až P-4

Pásové plužiny se scelenou pozemkovou držbou.  
Nukleární intravilán.

###### P-5 až P-7

Pásové plužiny s rozptýlenou pozemkovou držbou.  
Částečná záhumenicová návaznost.

###### P-8 až P-10

Pásové plužiny s rozptýlenou pozemkovou držbou.  
Bez záhumenicové návaznosti.

###### P-11

Pásové plužiny s rozptýlenou pozemkovou držbou.  
Bez záhumenicové návaznosti.

#### **PLUŽINY S BLOKOVOU PARCELACÍ**

##### **(B-1 až B-10)**

#### **HETEROGENNÍ PLUŽINY**

#### **KATASTRÁLNÍ ÚZEMÍ ZAHRNUJÍCÍ VÍCE PLUŽIN**

###### B-1

Bloková plužina s kompaktní majetkovou držbou.  
Plužiny hospodářských dvorů situovaných mimo vesnická jádra.  
Tyto plužiny nevytvářely samostatná katastrální území.

###### B-2 až B-4

Bloková plužina s rozptýlenou majetkovou držbou.  
Některé usedlosti nebo hospodářský dvůr měly v plužině koncentrovanou a prostorově scelenou majetkovou držbu.

###### B-5

Bloková plužina s rozptýlenou majetkovou držbou.  
Nerovnoměrně rozptýlená držba usedlostí, blokové parcely seskupeny do širokých pásů.

###### B-6

Bloková plužina s rozptýlenou majetkovou držbou.  
Rovnoměrně rozptýlená držba usedlostí.

###### B-7

Bloková plužina s rozptýlenou majetkovou držbou.

Rovnoměrně rozptýlená držba usedlostí.

B-8

Bloková plužina s rozptýlenou majetkovou držbou.  
Rovnoměrně rozptýlená držba usedlostí.

B-9

Bloková plužina s rozptýlenou majetkovou držbou.  
Rovnoměrně rozptýlená držba usedlostí.

B-10

Bloková plužina s rozptýlenou majetkovou držbou.  
Rovnoměrně rozptýlená držba usedlostí.

HETEROGENNÍ PLUŽINY

KATASTRÁLNÍ ÚZEMÍ S ROZDÍLNÝMI PLUŽINAMI

## Plužiny venkovských sídlišť na Chebsku

Podkladem pro digitalizaci plužin byly černobílé kopie císařských otisků plánů stabilního katastru (Ústřední archiv geodézie a katastru, Praha), vektorizované v programu CorelDraw. Majetková struktura byla excerpována z indikačních skic stabilního katastru (Národní archiv, Praha), jež jsou přístupné on-line. Na digitalizaci plánů se podíleli studenti Ústavu pro archeologii FF UK v rámci řešení výzkumného projektu GA ČR *Venkovská sídliště v Čechách v období pozdně středověkých proměn 14.–16. století*.

Obrázky, jež jsou níže předloženy, jsou zjednodušeny s ohledem na přehlednost a potenciální publikační možnosti. Znázněny jsou parcelní hranice, bez barevného odlišení zemědělských kultur a staveb, popř. vodních toků a rybníků.

Majetkovou strukturu každé plužiny naznačujeme pomocí prostorové držby typické, zpravidla velké usedlosti. V případě potřeby i dvou nebo tří usedlostí. Dvory příkladově vybraných usedlostí vyznačujeme černou barvou.

Katastrální území jsou uspořádána podle hlavních formálních typů plužin. Zvláštní skupinu představují (A) katastrální území, jež zahrnovala více typů plužin, a (B) plužiny, v nichž se uplatňovalo více parcelačních principů.



# **PLUŽINY S PÁSOVOU PARCELACÍ**

**(P-1 až P-11)**

## P-1 a P-2

**Pásové plůžiny se scelenou pozemkovou drůžbou.**

**Lineární intravilán.**

### P-1 – bez přidanych tratí

Velká Šitboř	Schüttüber, Groß-	
Bor	*Haid	indikační skica nedochována
Salajna	Konradsgrün	
Palič	Palitz	
Dolní Pelhřimov	Pilmersreuth, Unter-	
Skalka	Rommersreuth	
Otov u Hazlova	Ottengrün (Haslau)	
Oldřichov	*Ulrichsgrün	indikační skica nedochována

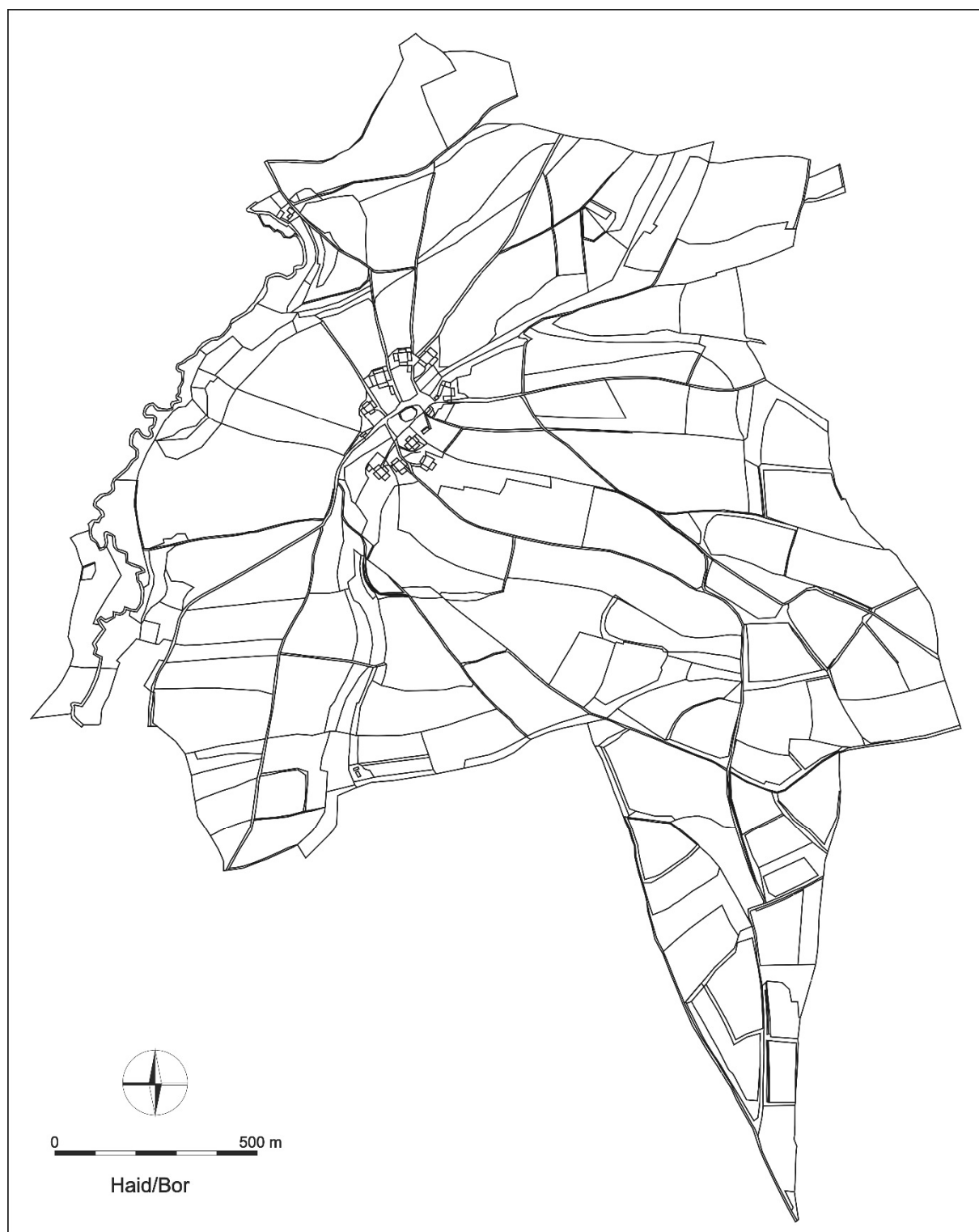
### P-2 – přidane tratě

Zelený Háj	*Hagengrün	indikační skica nedochována
Mlýnek	Mühlgrün	
Mýtinka	Rossenreuth	
Dolní Hraničná	Kunreuth, Unter-	
Zelená	Grün (Wildstein)	nepřekresleno, bez obrázku

**Obrázek 1.** Velká Šitboř (Schüttüber, Groß-). Typ P-1. Na protějším břehu potoka, tj. již na Loketsku, leží ves Malá Šitboř se stejným typem plužiny.



**Obrázek 2.** Bor (Haid). Typ P-1. Indikační skica nedochována (majetková struktura proto neznázorněna).



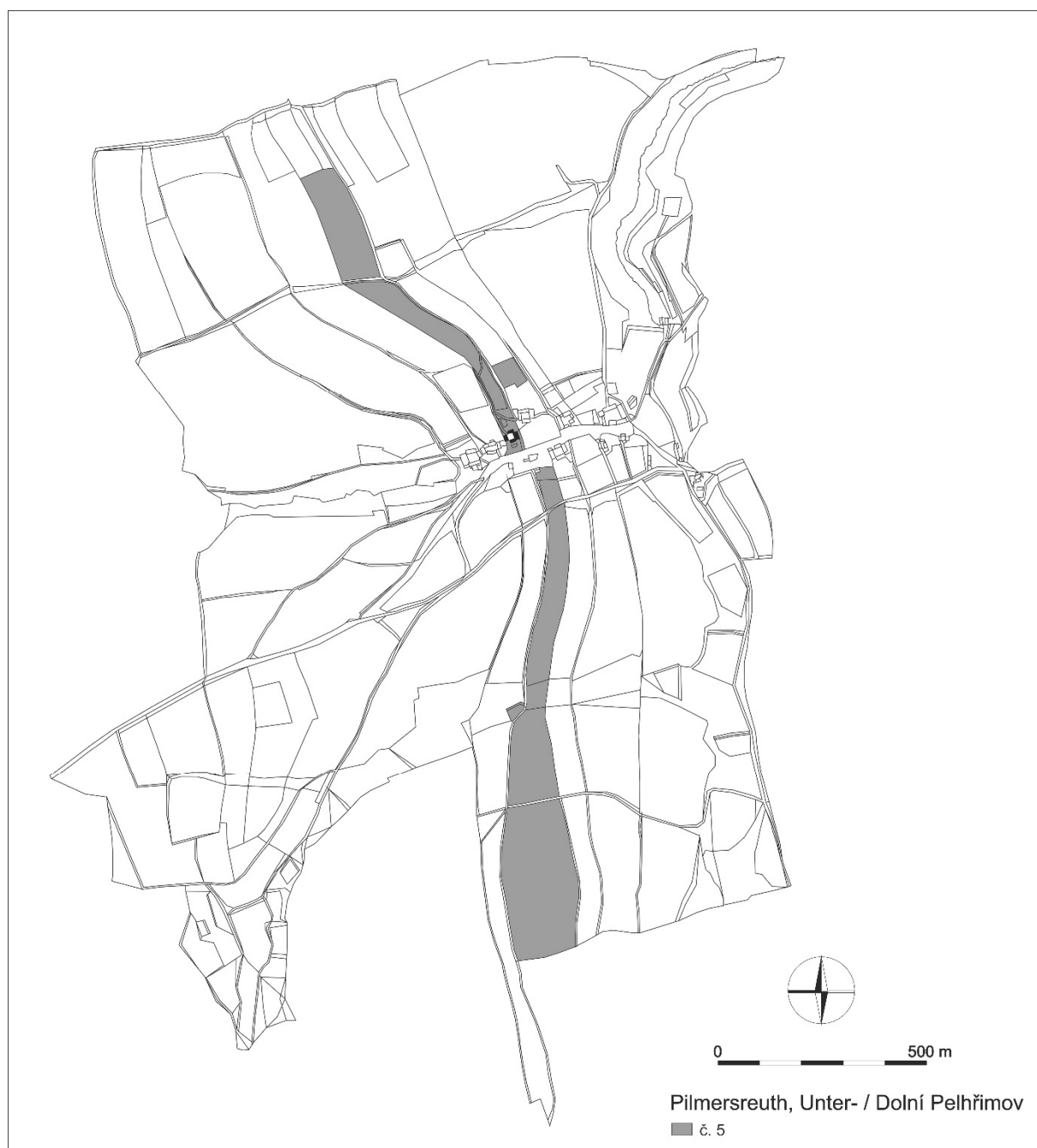
**Obrázek 3.** Salajna (Konradsgrün). Typ P-1. Plužina nese výrazné rysy částečného zpustnutí.



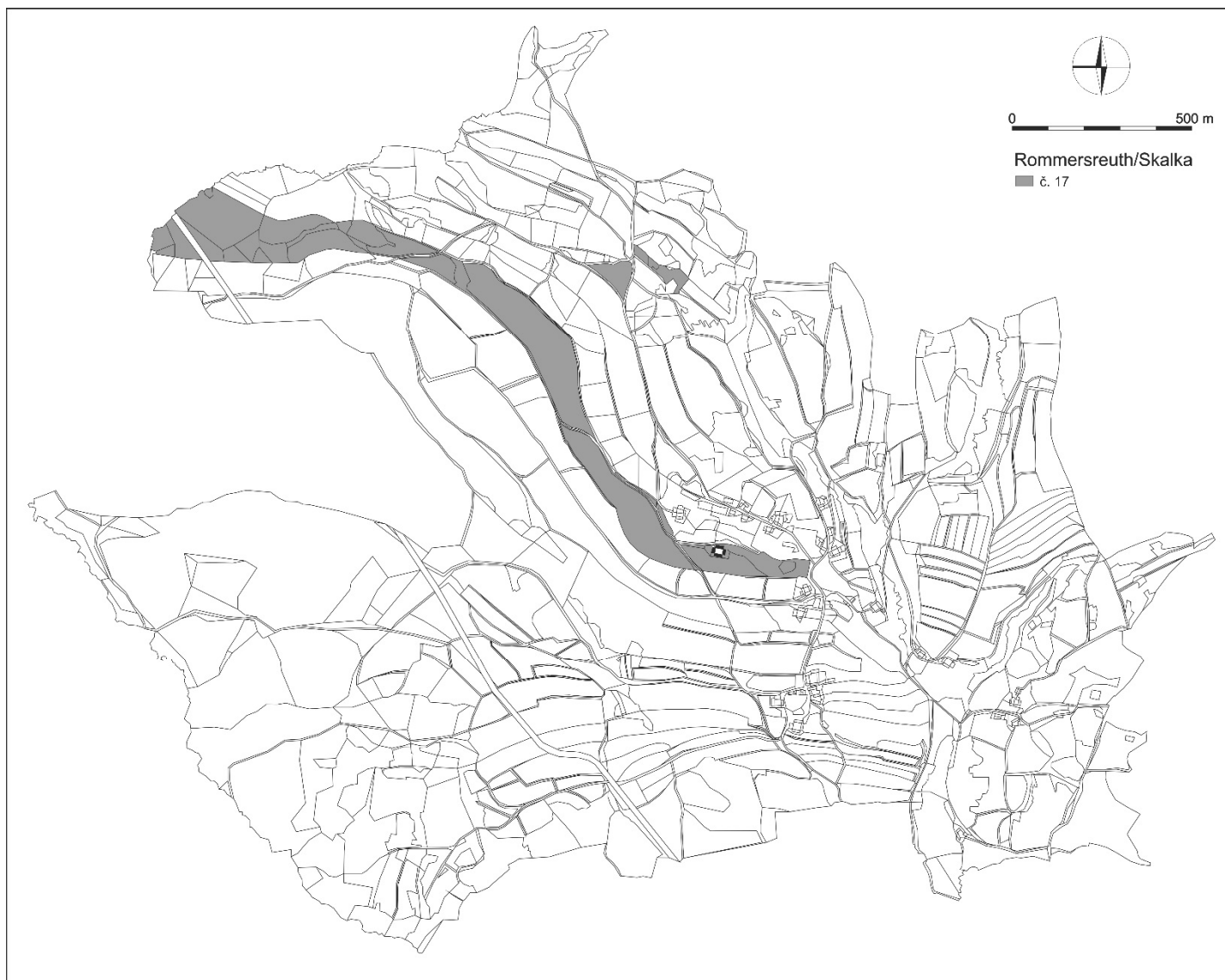
**Obrázek 4.** Palič (Palitz). Typ P-1. V severní části plůžiny ležela pozemková držba dominikálního dvora (č. 31). Ve východní části plůžiny byla některými vlastivědnými badateli hledána zaniklá ves Salech.



**Obrázek 5.** Dolní Pelhřimov (Pilmersreuth, Unter-). Typ P-1. Dominikální dvůr, situovaný na okraji intravilánu, se v plužině výrazněji neprojevuje.

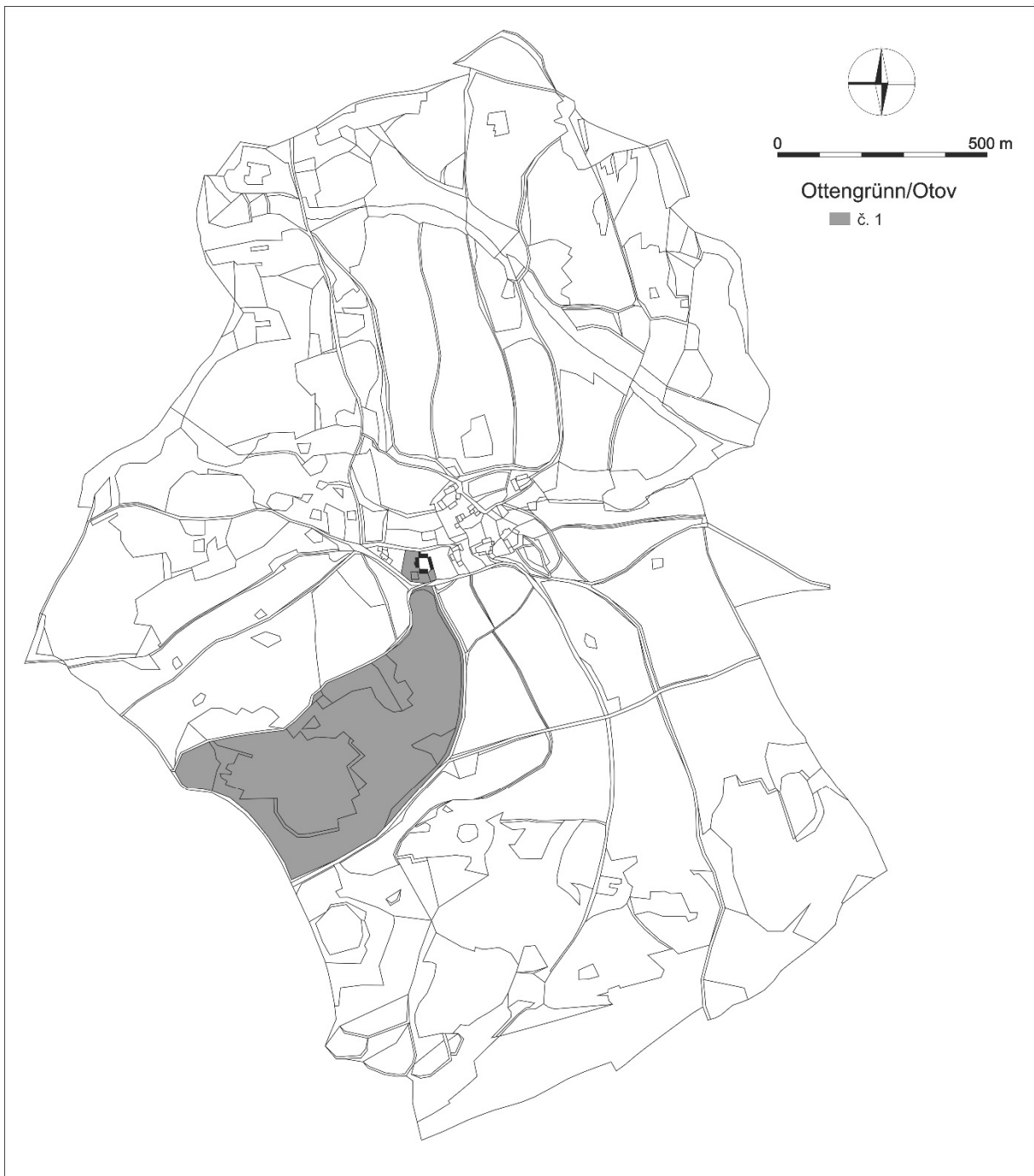


**Obrázek 6.** Skalka (Rommersreuth). Typ P-1.





**Obrázek 7. Otov u Hazlova (Ottengrün). Typ P-1.**



**Obrázek 8.** Oldřichov (Ulrichsgrün). Typ P-1. Indikační skica nedochována (majetková struktura proto neznázorněna).



**Obrázek 9.** Zelený Háj (Hagengrün). Typ P-2. Indikační skica nedochována (majetková struktura proto neznázorněna).



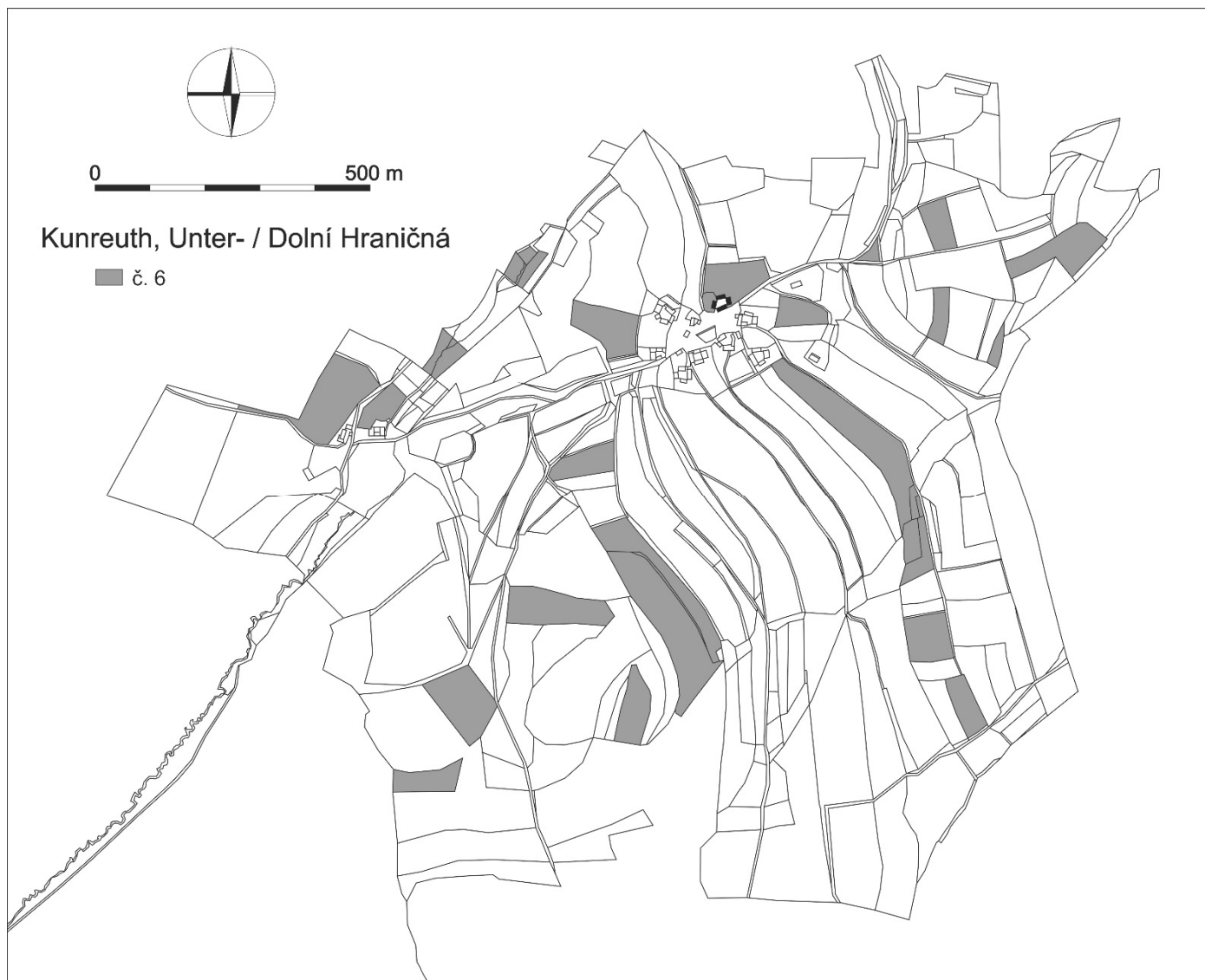
**Obrázek 10.** Mlýnek (Mühlgrün). Typ P-2.



*Obrázek 11. Mýtinka (Rossenreuth). Typ P-2.*



**Obrázek 12.** Dolní Hraničná (Kunreuth, Unter-). Typ P-2.



## **P-3 až P-4**

**Pásové plužiny se scelenou pozemkovou držbou.  
Nukleární intravilán.**

### P-3 – bez přidaných tratí

Vojtanov I                      Voitersreuth, Hinter-

### P-4 – přidané tratě

Vojtanov II                      Voitersreuth, Vorder-

Hluboká                        Nonnengrün

Hůrka                            Riehm

Šneky                            Schnecken

Pomezí n. Ohří I              Mühlbach I

Horky                            Berg

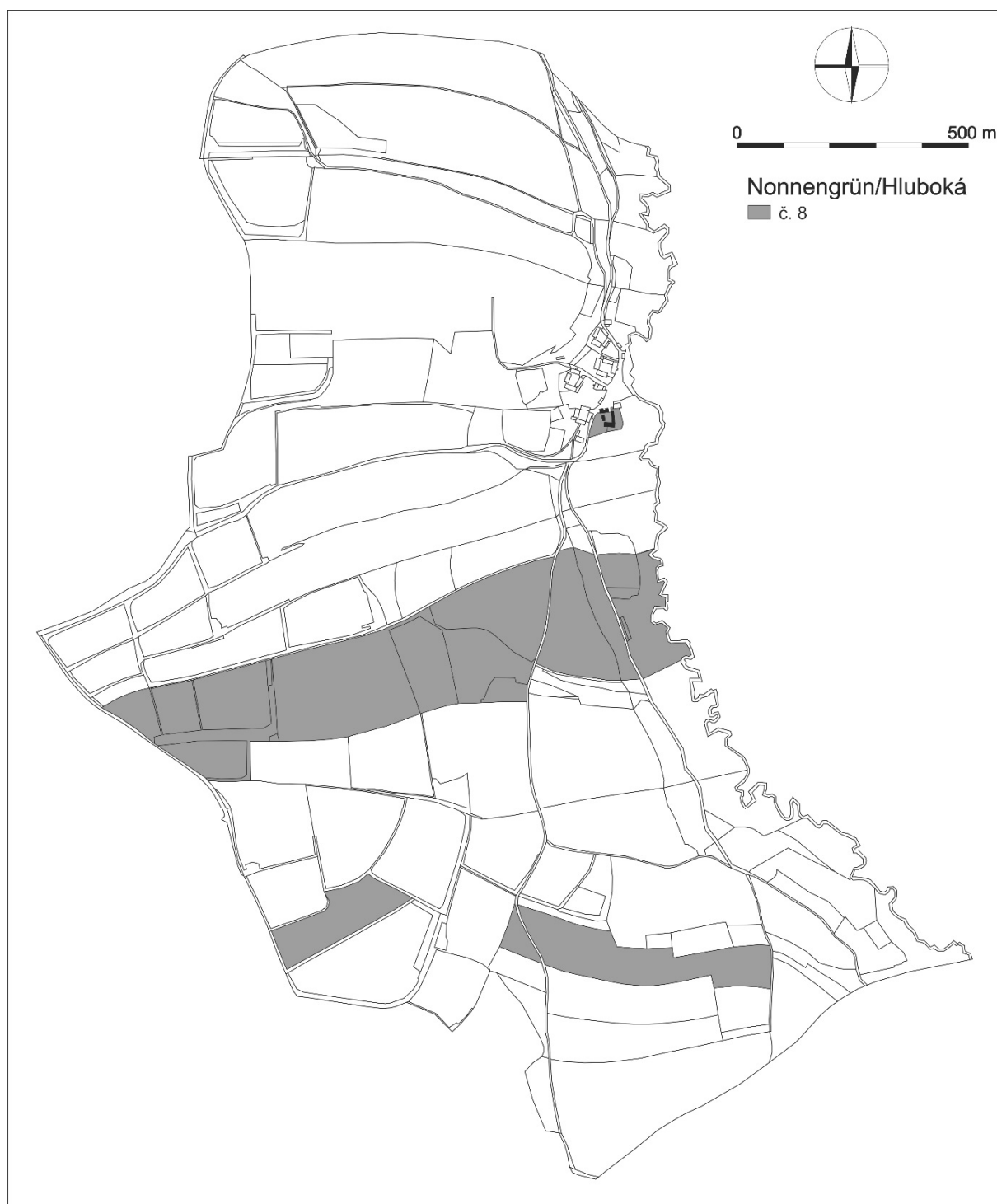
viz Heterogenní plužiny  
nepřekresleno, bez obrázku

**Obrázek 13.** *Vojtanov (Voitersreuth, Vorden-; Voitersreuth, Hinter-). Typ P-3 (Hinter-) a P-4 (Vorder-).*





**Obrázek 14.** Hluboká (Nonnengrün). Typ P-4.



**Obrázek 15. Hůrka (Riehm). Typ P-4.**



**Obrázek 16.** Šneky (Schnecken). Typ P-4. Předpokládáno dočasné zpustnutí vsi v pozdním středověku, plůžina proto mohla být transformována.



## P-5 až P-7

### Pásové plužiny s rozptýlenou pozemkovou držbou. Částečná záhumenicová návaznost.

#### P-5 – jednodílná pásová plužina

Neudorf	Nová Ves	
Křižovatka	Klinghart	
Mechová	Mies	nepřekresleno, bez obrázku

#### P-6 – vícedílná pásová plužina, v bočních tratích pouze pásová parcelace

Horní Lažany	Losau, Ober-	
Polná	Hirschfeld	
Dolní Lipina	*Lindau, Unter-	bez indikační skicy
Lesina	Hart	viz Kat. území s více plužinami

#### P-7 – vícedílná pásová plužina, v bočních tratích i blokovaná parcelace

Mýtina	*Albenreuth, Alt-	
Nový Drahov	Trogau	viz Kat. území s více plužinami

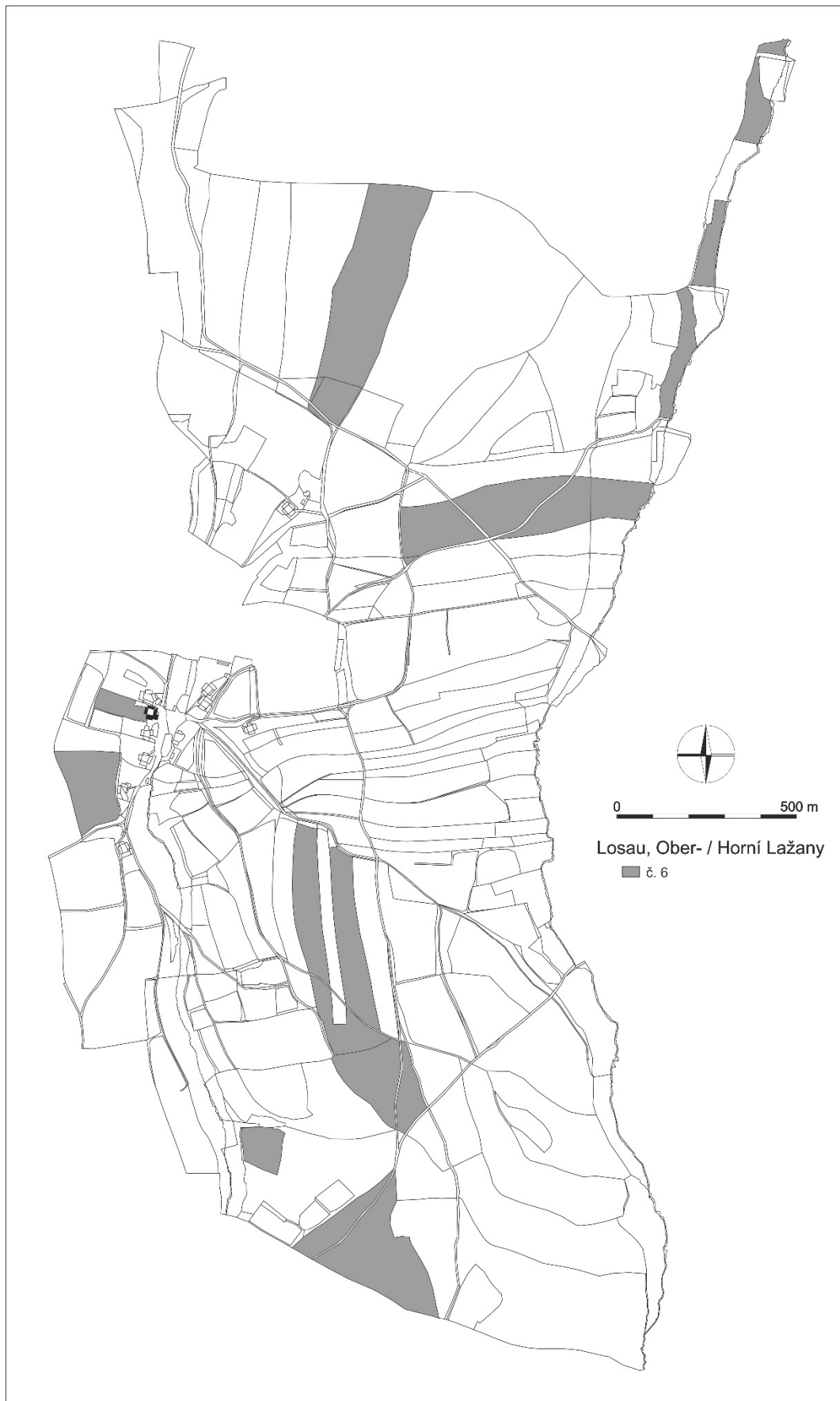
**Obrázek 17.** *Nová Ves (Neudorf). Typ P-5.*



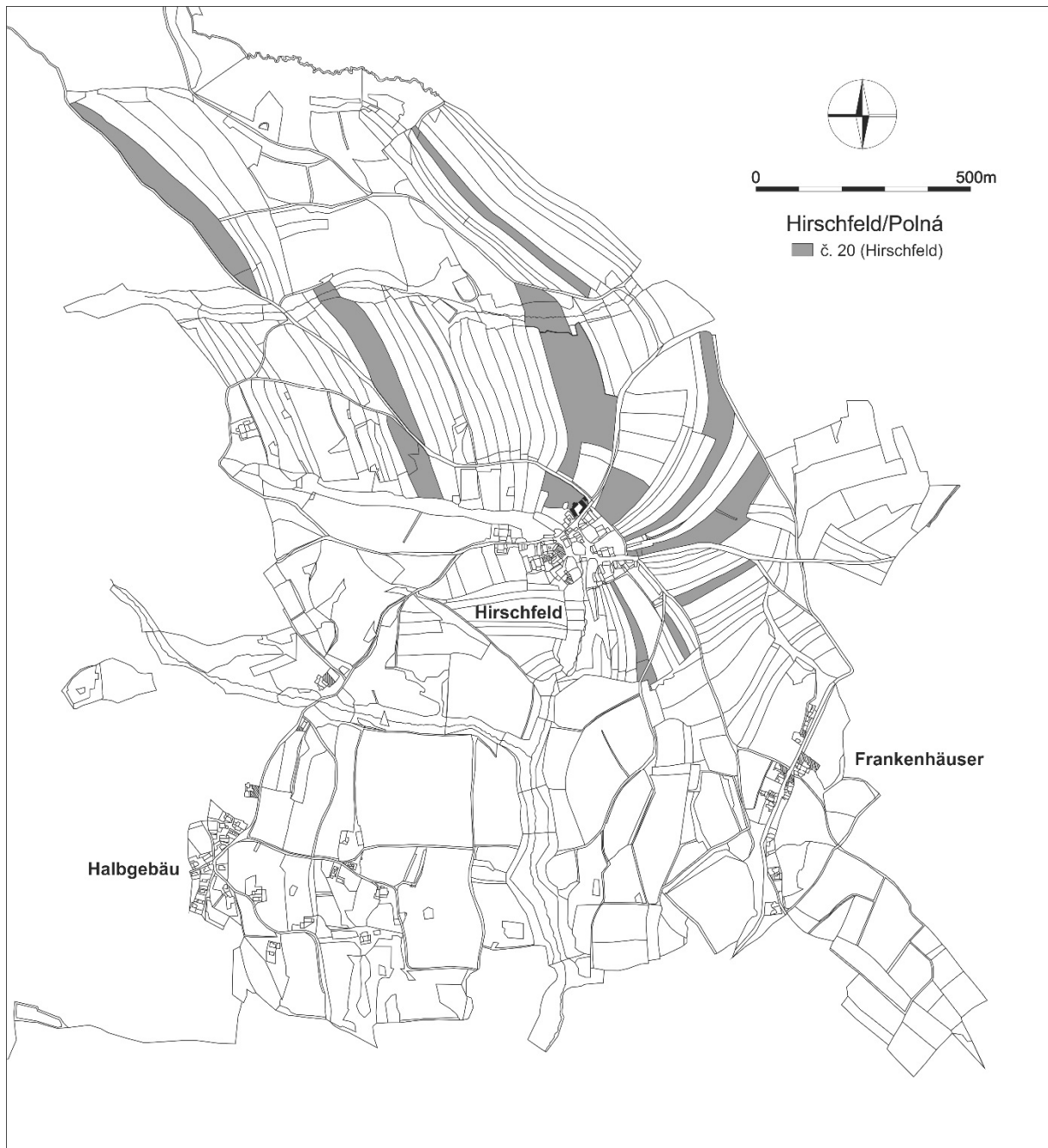
**Obrázek 18.** Křižovatka (Klinghart). Typ P-5.



**Obrázek 19.** Horní Lažany (Losau, Ober-). Typ P-6.



**Obrázek 20. Polná (Hirschfeld). Typ P-6.**





**Obrázek 21.** Dolní Lipina (Lindau, Unter-). Typ P-6. Indikační skica nedochována (majetková struktura proto neznázorněna). Ve vsi se měl nacházet dominikální hospodářský dvůr, jenž byl již roku 1687 rustikalizován. Lze s ním spojit velké blokové parcely v jinak pásové plužině.



**Obrázek 22.** Mýtina (Albenreuth, Alt-). Typ P-7. Indikační skica nedochována (majetková struktura proto neznázorněna).



## P-8 až P-10

### **Pásové plužiny s rozptýlenou pozemkovou držbou. Bez záhumenicové návaznosti.**

#### P-8 – jednodílné pásové plužiny se silněji promíšenou držbou

Loužek	Au	
Horní Lipina	Lindau, Ober-	
Vonšov	Fonsau	
Lipoltov III	Lapitzfeld III	viz Heterogenní plužiny
Tuřany II	Thurn II	viz Heterogenní plužiny

#### P-9 – jednodílné pásové plužiny se slaběji promíšenou držbou

Potočiště	Dürnbach	
Lipná	Lindau	
Poustka	Oedt	
Okrouhlá	Scheibenreuth	
Dobrošov	Tobiesenreuth	
Krásná Lípa	Schönlind	nepřekresleno, bez obrázku

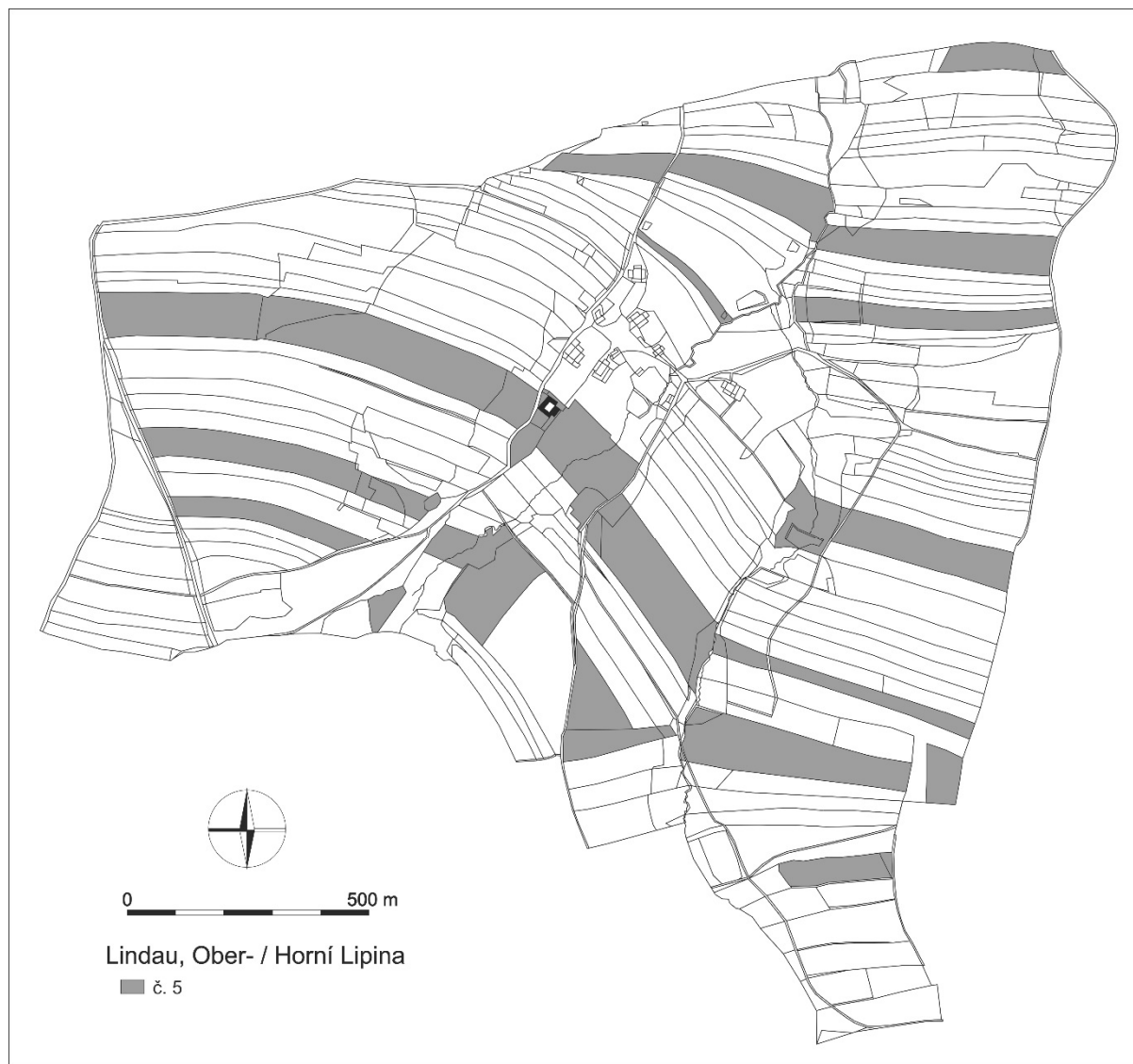
#### P-10 – vícedílné pásové plužiny

Kozly	Gosel	
Boden	*Boden	indikační skica nedochována
Horní Hraničná	Kunreuth, Ober-	
Suchá	Dürr	
Doubrava	Taubrath	viz Heterogenní plužiny

**Obrázek 23.** Loužek (Au). Typ P-8.



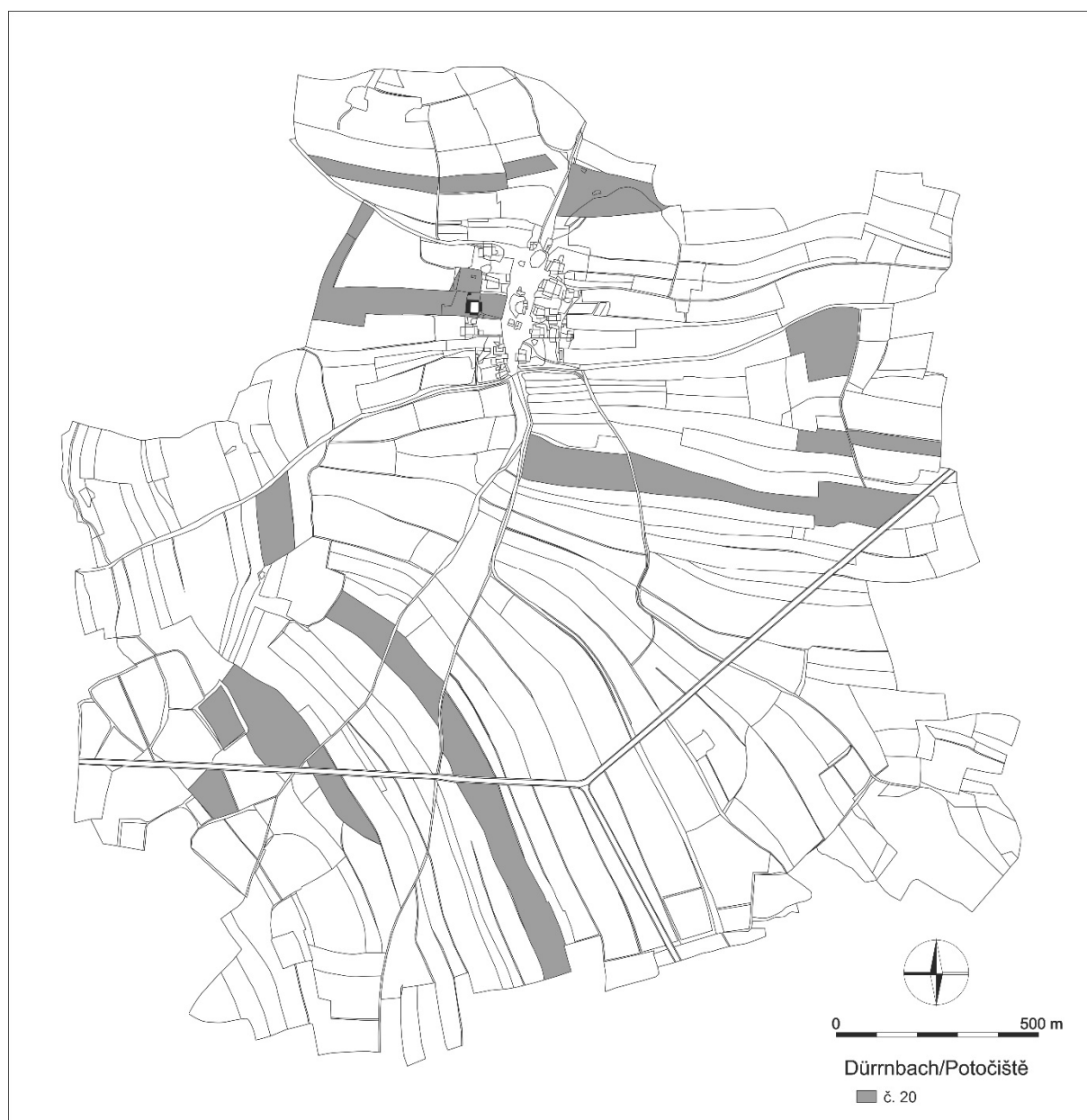
**Obrázek 24.** Horní Lipina (Lindau, Ober-). Typ P-8.



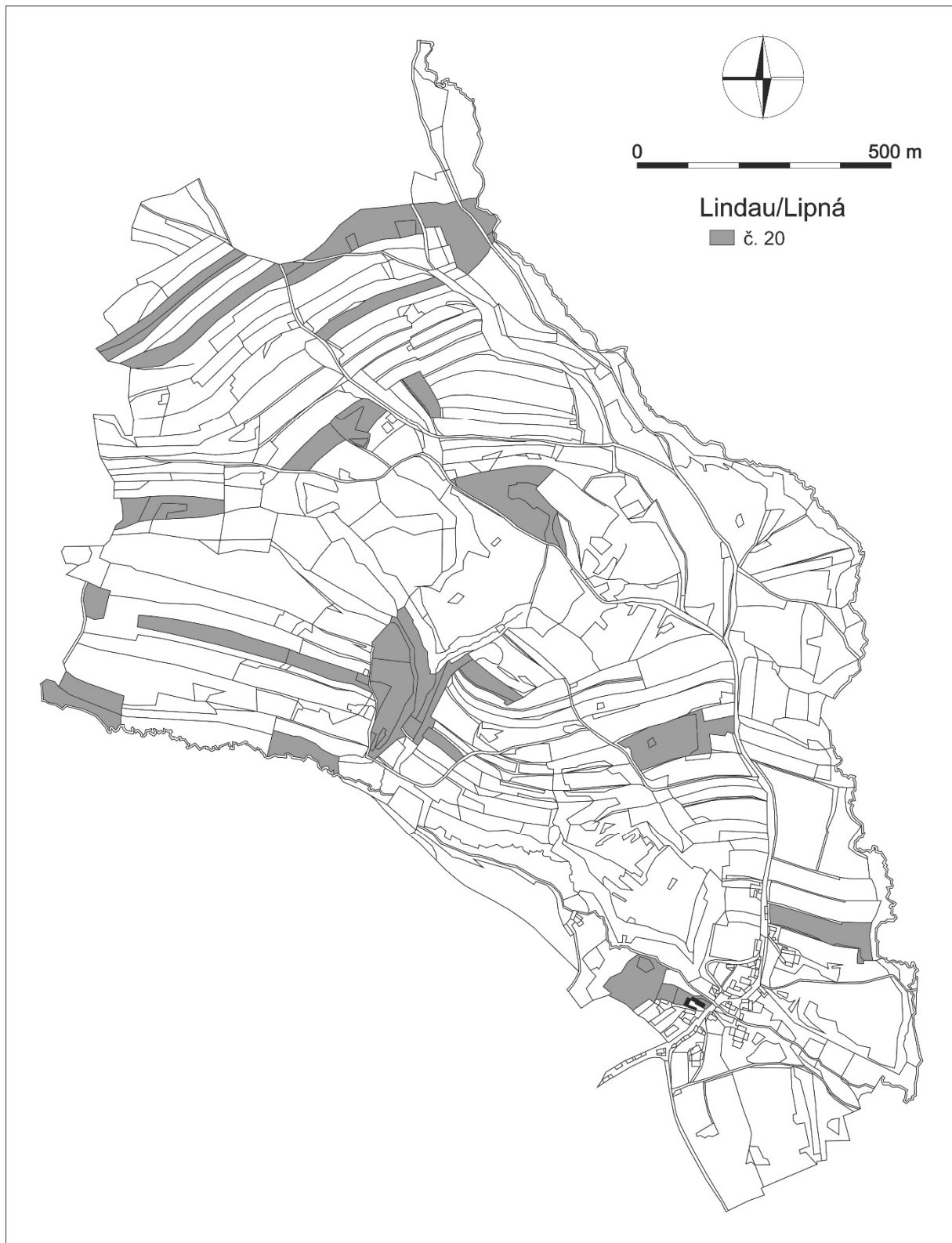
**Obrázek 25.** Vonšov (Fonsau). Typ P-8.



**Obrázek 26.** Potočiště (Dürrenbach). Typ P-9.



Obrázek 27. Lipná (Lindau). Typ P-9.

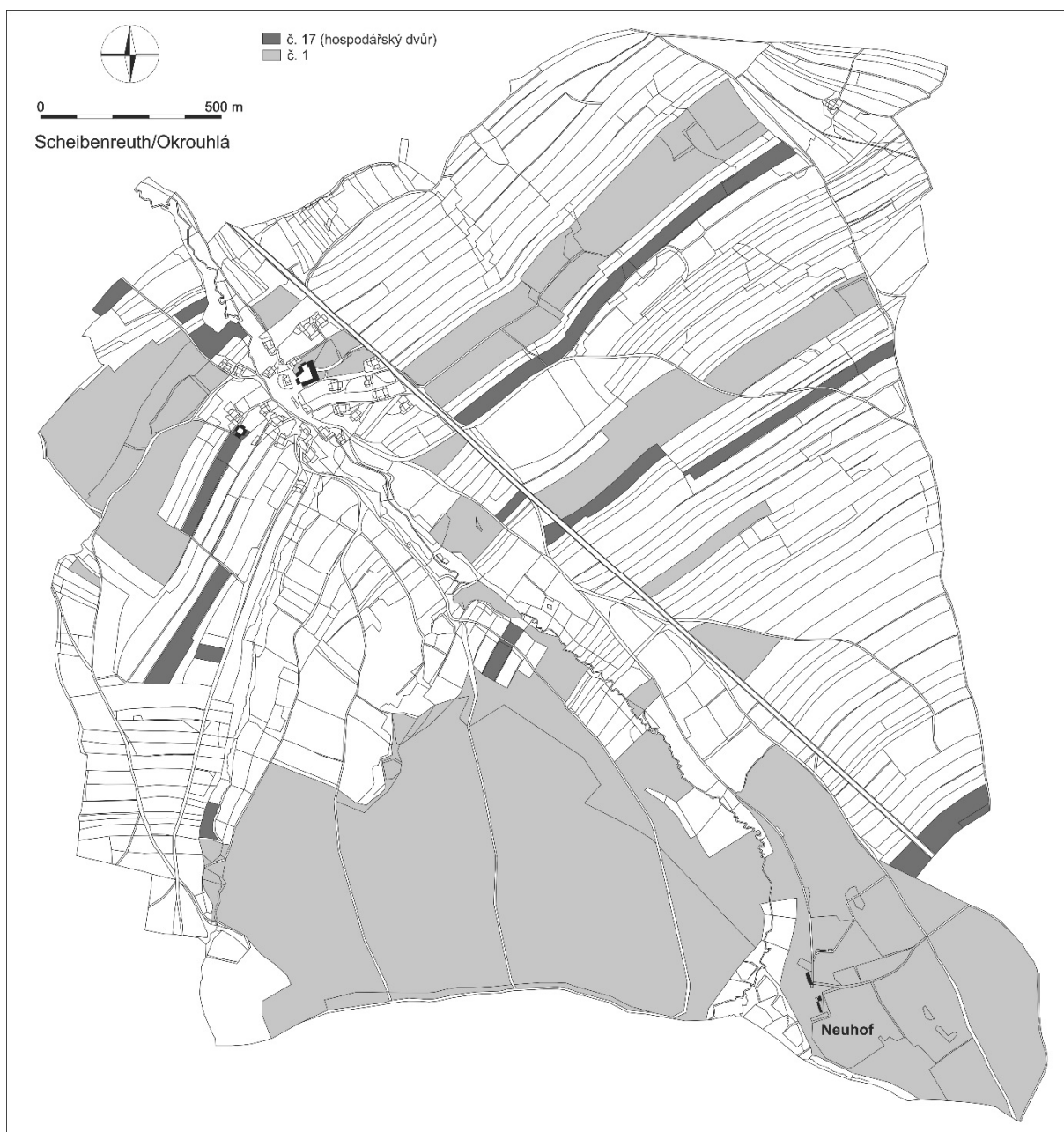




**Obrázek 28.** Poustka (Oedt). Typ P-9.



**Obrázek 29.** Okrouhlá (Scheibenreuth). Typ P-9. Součástí intravilánu byl i dominikální hospodářský dvůr s rozsáhlou pozemkovou výbavou (č. 17).



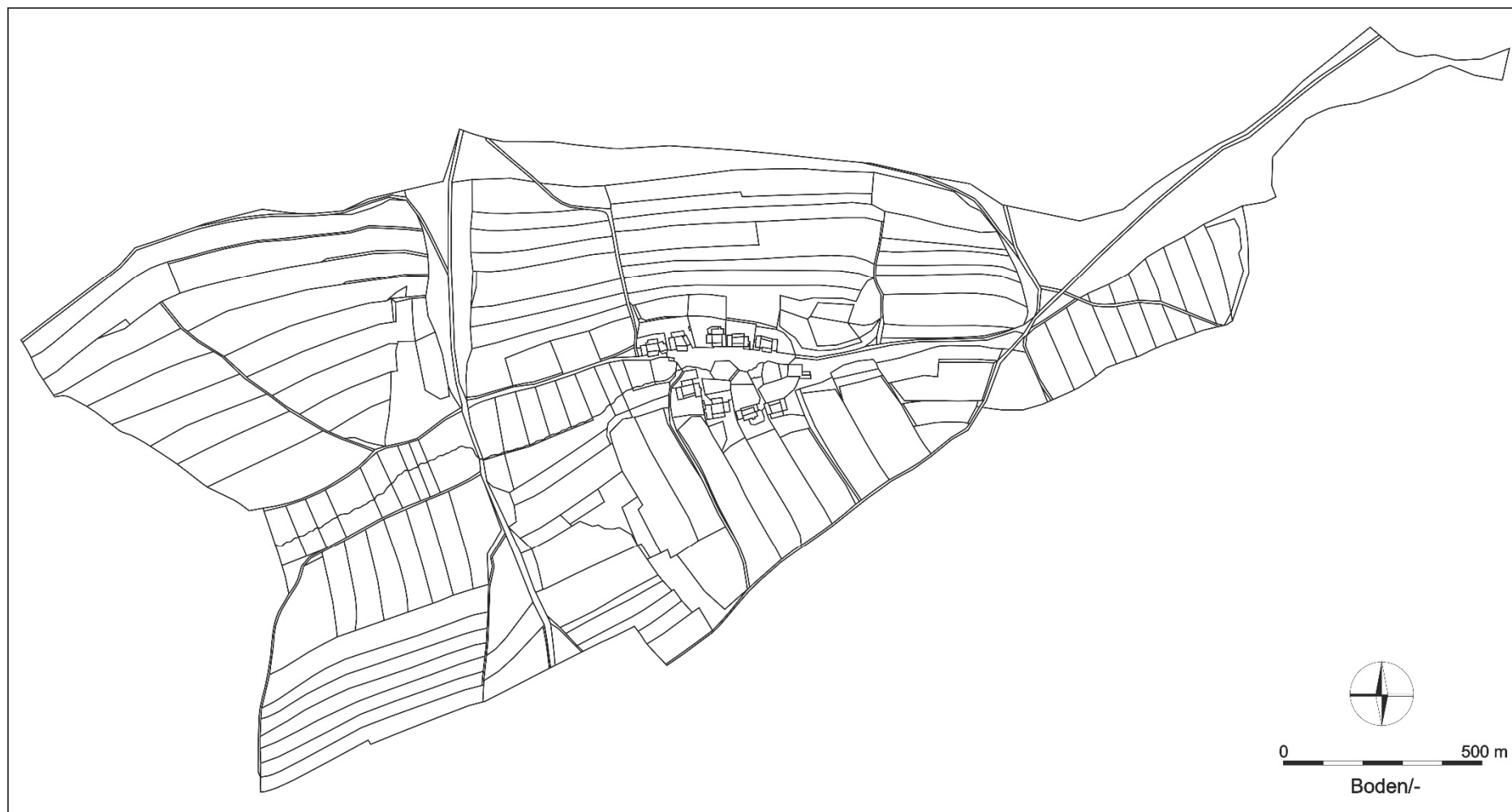
**Obrázek 30.** Dobrošov (Tobiesenreuth). Typ P-9.



**Obrázek 31.** Kozly (Gosel). Typ P-10.



**Obrázek 32.** *Boden. Typ P-10. Indikační skica nedochována (majetková struktura proto neznázorněna).*



**Obrázek 33.** Horní Hraničná (Kunreuth, Ober-). Typ P-10.



**Obrázek 34.** Suchá (Dürr). Typ P-10.



## P-11

### **Pásové plužiny s rozptýlenou pozemkovou držbou. Bez záhumenicové návaznosti.**

Táborská	Seichenreuth	
Stebnice	Stabnitz	
Horní Dvory	Schön, Ober-	
Jesenice I	Gaßnitz I	viz Heterogenní plužiny
Všeboř I	Schöba, Groß-	viz Heterogenní plužiny
Libá I	Liebenstein I	nepřekresleno, bez obrázku



**Obrázek 35. Táborská (Seichenreuth). Typ P-11.**



**Obrázek 36.** Stebnice (Stabnitz). Typ P-11.



**Obrázek 37. Horní Dvory (Schön, Ober-). Typ P-11.**



**PLUŽINY S BLOKOVOU PARCELACÍ  
(B-1 až B-10)**

**HETEROGENNÍ PLUŽINY**

**KATASTRÁLNÍ ÚZEMÍ ZAHRNUJÍCÍ VÍCE PLUŽIN**

## B-1

### **Bloková plužina s kompaktní majetkovou držbou. Plužiny hospodářských dvorů situovaných mimo vesnická jádra.**

Tyto plužiny nevytvářely samostatná katastrální území.

Bodnerův Dvůr u Chebu	Bodnershof (Eger)	nepřekresleno, bez obrázku
Dolnice u Chebu	Dölitzhof (Eger)	nepřekresleno, bez obrázku
Hohlerův Dvůr u Chebu	Hohlerhof (Eger)	nepřekresleno, bez obrázku
Smrčí u Lužné	Klausenhof (Kammerdorf)	nepřekresleno, bez obrázku
Malý a Velký Chlumeček	Lehenstein – Groß- / Klein- (Eger)	nepřekresleno, bez obrázku
Panenský Dvůr	Nonnenhof (Eger)	nepřekresleno, bez obrázku
Sorghof u Lužné	Sorghof (Kammerdorf)	nepřekresleno, bez obrázku
Špitální Dvůr u Chebu	Spittelhof (Eger)	nepřekresleno, bez obrázku
Wildenhof , Ober-/Unter-	Wildenhof , Ober-/Unter-(Gehaag)	viz Háje (Kat. ú. s více plužinami)
Gregorův Dvůr u Hájů	Gregerhof (Gehaag)	viz Háje
Slapany u Hájů	Schloppenhof (Gehaag)	viz Háje
Kammerhof u Skalky	Kammerhof (Stein)	viz Skalka u Chebu (B-7)
Kesselhof u Hradiště	Kesselhof (Reichersdorf)	viz Hradiště (B-2)

## B-2 až B-4

**Bloková plužina s rozptýlenou majetkovou držbou.**

**Některé usedlosti nebo hospodářský dvůr měly v plužině koncentrovanou a prostorově scelenou majetkovou držbu.**

B-2 – kompaktní držba jedné z usedlosti zaujímá větší část plužiny, její dvůr umístěn v intravilánu

Hradiště	Reichersdorf	
Vokov I	Wogau I	viz Heterogenní plužiny

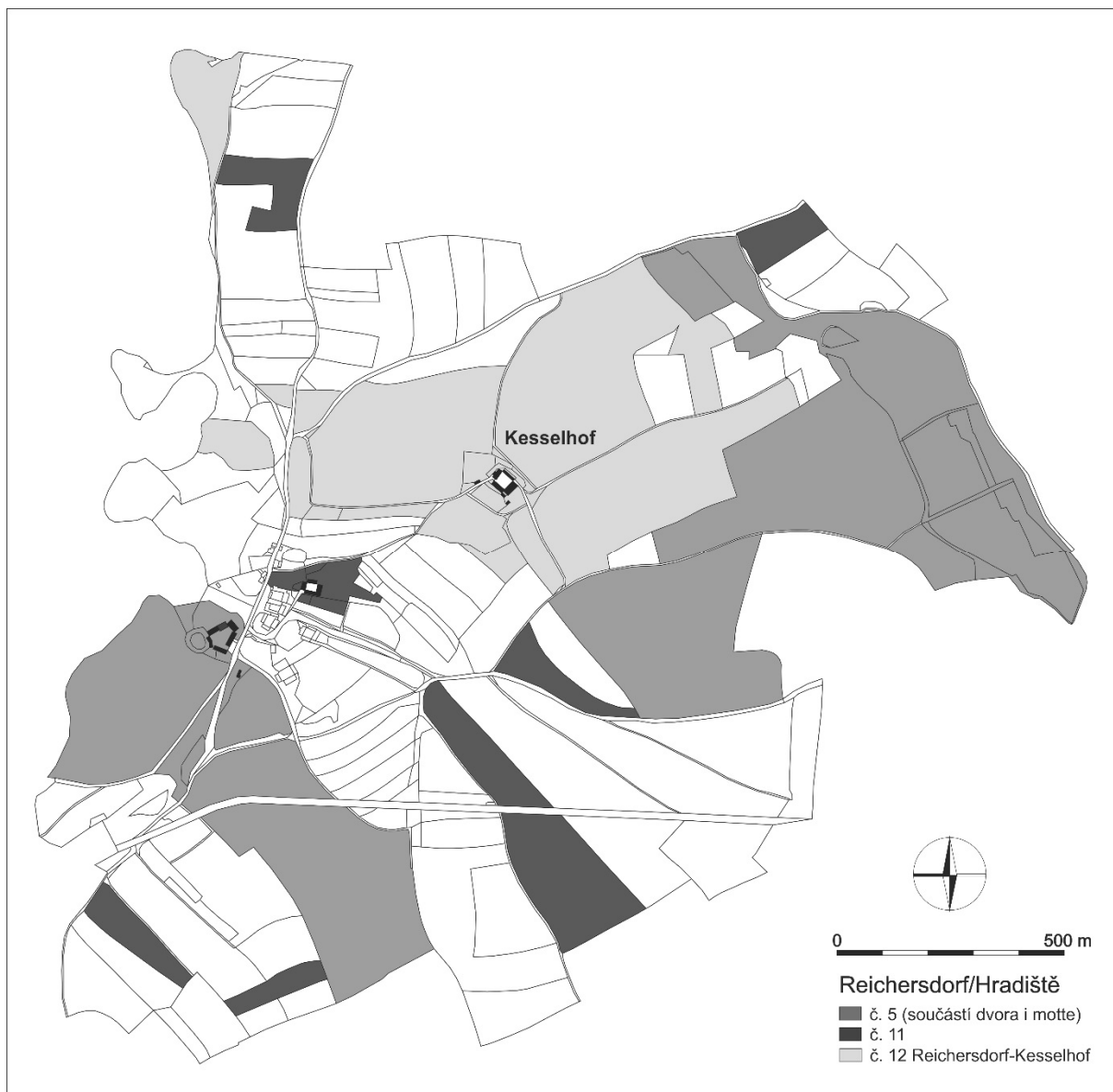
B-3 – dominikální dvůr, jenž je umístěn v intravilánu; kompaktní držba dominuje v plužině, ale nepředstavuje většinu

Podhrad	Pograt	
Starý Hrozňatov II	Kinsberg, Alt- II	
Starý Rybník	Altenteich	
Hazlov	Haslau	
Výhledy u Hazlova	Steingrün	nepřekresleno, bez obrázku
Skalná	Wildstein	nepřekresleno, bez obrázku
Libá II	Liebenstein II	nepřekresleno, bez obrázku
Seeberg II	Ostroh II	viz Kat. území s více plužinami

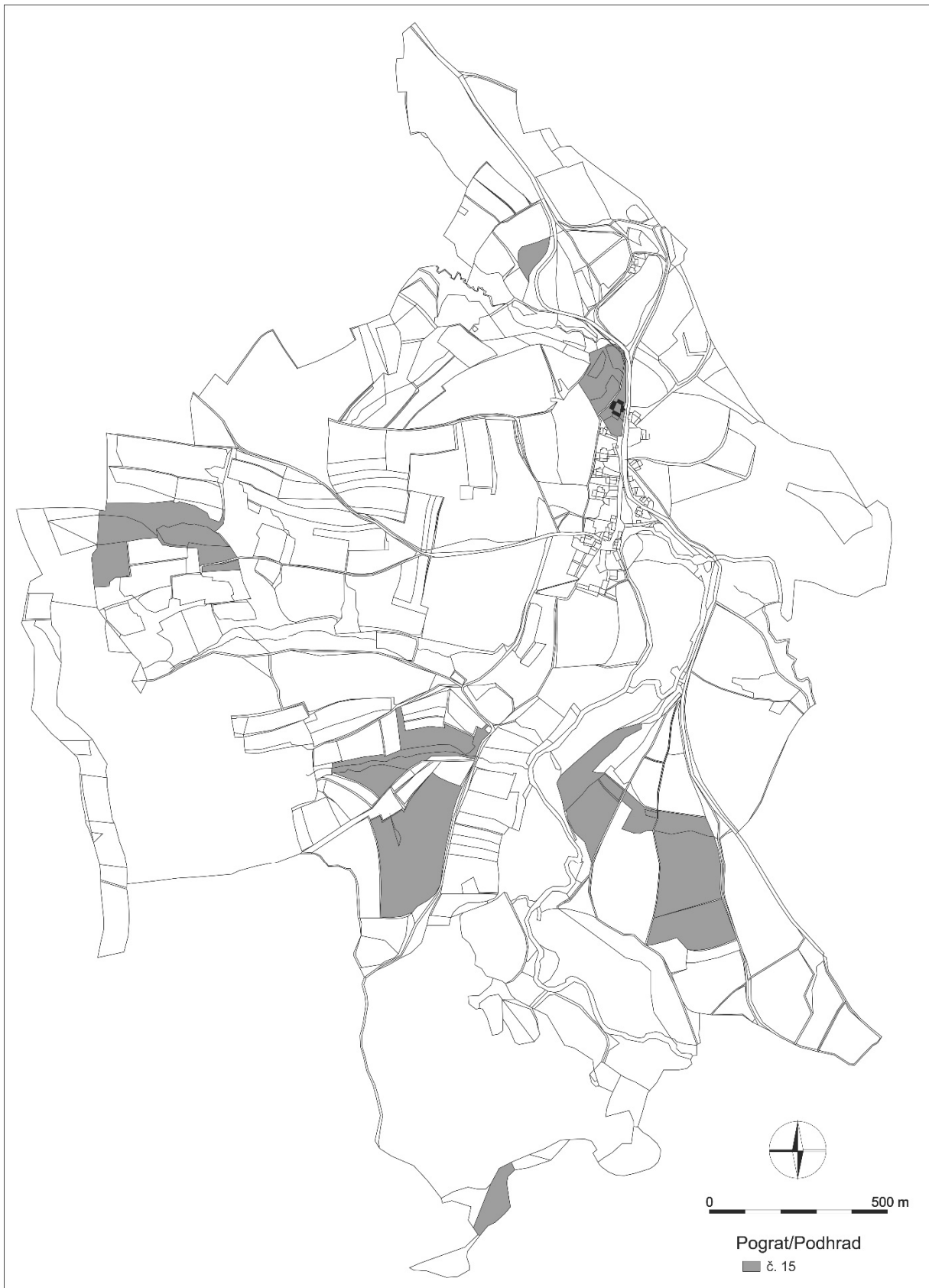
B-4 – kompaktní držba jedné nebo dvou usedlostí dominují v plužině, ale nepředstavuje většinu, tvoří ji velké bloky

Mostek	Bruck
Třebeň	Trebendorf

**Obrázek 38.** Hradiště (Reichersdorf). Typ B-2. Počátky samostatně situovaného dvora Kesselhof nejsou známy (č. 12). Dvůr č. 5 zahrnoval i motte, mohlo se jednat o relikvitu výlučné usedlosti.



**Obrázek 39.** Podhrad (Pograt). Typ B-3. V intravilánu vsi dominikální dvůr při významném panském sídle.





**Obrázek 40.** Starý Hrozňatov (Kinsberg, Alt-). Typ B-3 a B-5. V intravilánu vsi dominikální dvůr při panském sídle.



**Obrázek 41.** Starý Rybník (Altenteich). Typ B-3. V intravilánu vsi dominikální dvůr při panském sídle.



**Obrázek 42.** Mostek (Bruck). Typ B-4.



**Obrázek 43.** Třebeň (Trebendorf). Typ B-4.



## **B-5**

**Bloková plužina s rozptýlenou majetkovou držbou.**

**Nerovnoměrně rozptýlená držba usedlostí, blokové parcely seskupeny do širokých pásů.**

B-5

Vackovec

Kopanina

Starý Hrozňatov

Watzgenreuth

Frauenreuth

Kinsberg, Alt- I

nepřekresleno, bez obrázku

viz Starý Hrozňatov (B-5)

**Obrázek 44.** *Vackovec (Watzgenreuth). Typ B-5.*



**Obrázek 45.** *Kopanina (Frauenreuth). Typ B-5.*



## B-6

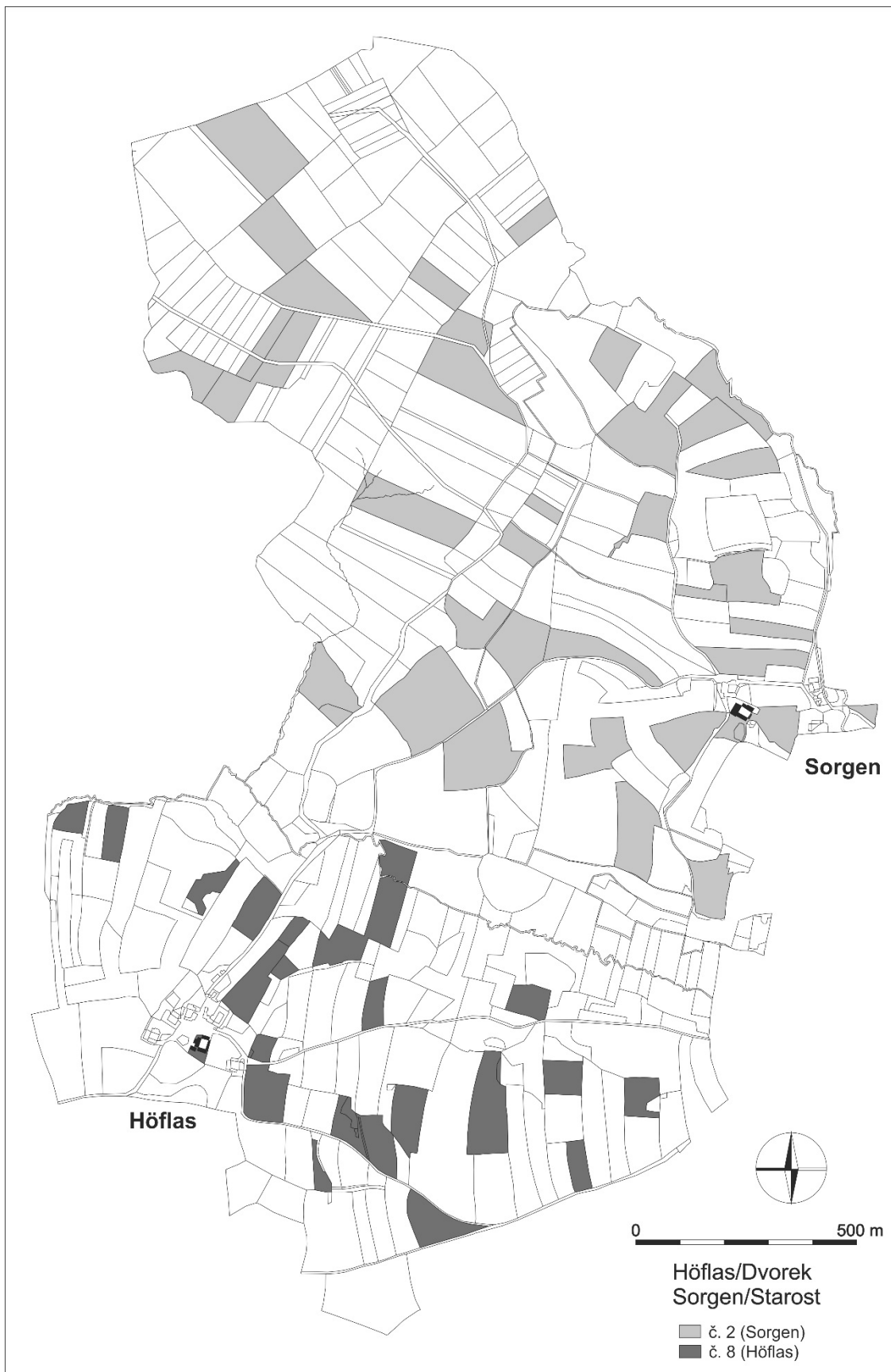
### **Bloková plužina s rozptýlenou majetkovou držbou. Rovnoměrně rozptýlená držba usedlostí.**

#### B-6 – blokové parcely seskupeny do úzkých pásů

Dvorek	Höflas (Trebendorf)	společné kat. ú. se Starostí
Starost	Sorgen	společné kat. ú. s Dvorkem
Slatina	Schlada	
Krapice	Kropitz	
Dolní Lomany	Lohma, Unter-	
Nový Drahov	Rohr	viz Kat. území s více plužinami
Tršnice	Tirschnitz	viz Kat. území s více plužinami



**Obrázek 46.** Starost (Sorgen) a Dvorek u Třebně (Höflas). Typ B-6. V intravilánu Stodoly dominikální dvůr, v pluzině se neprojevuje.



**Obrázek 47. Slatina (Schlada). Typ B-6.**



Obrázek 48. Krapice (Kropitz). Typ B-6.



**Obrázek 49.** Dolní Lomany (Lohma, Unter-). Typ B-6.



## B-7

### **Bloková plužina s rozptýlenou majetkovou držbou. Rovnoměrně rozptýlená držba usedlostí.**

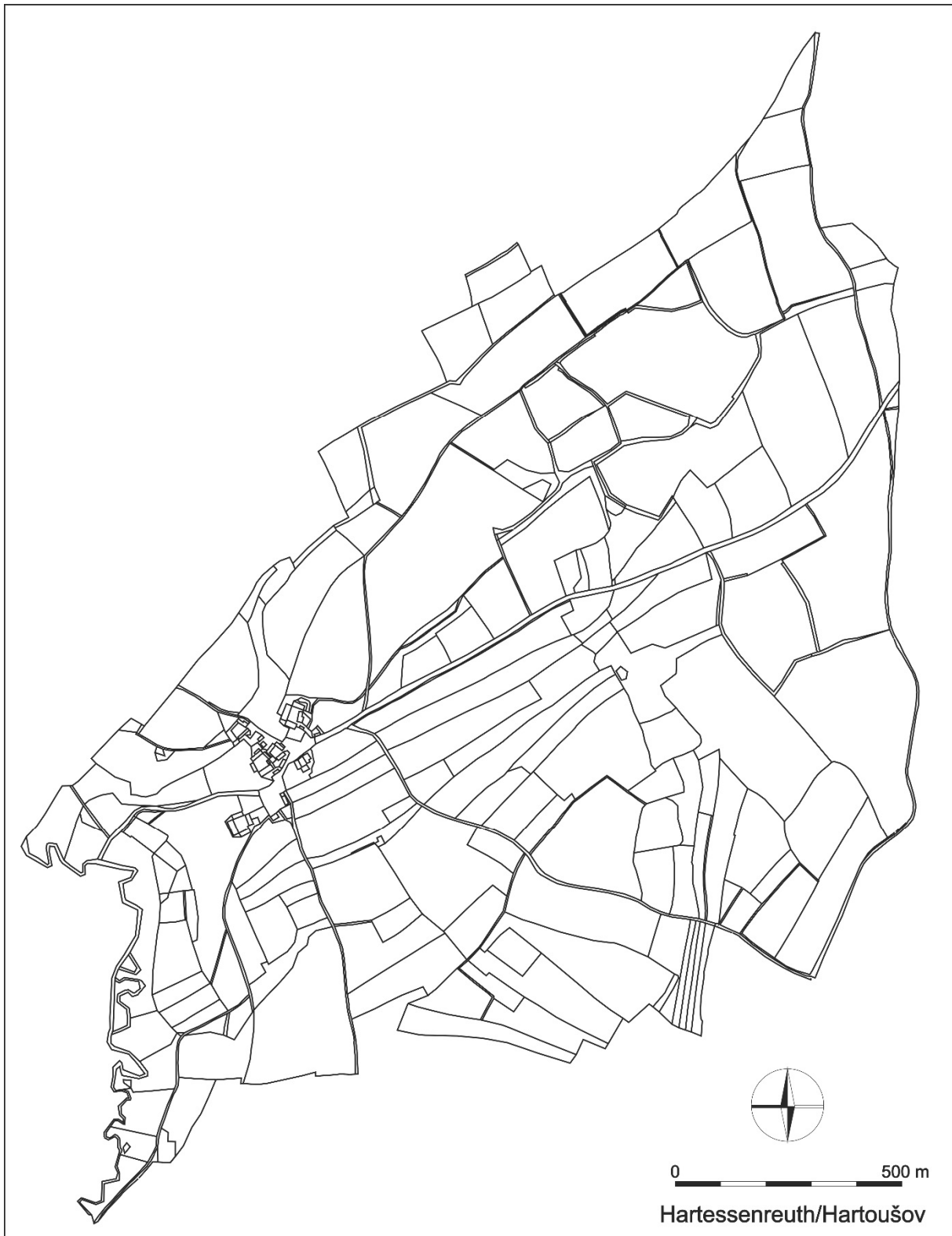
#### B-7 – v plužině nedominuje držba určité usedlosti

Doubrava	Doberau	
Hartoušov	Hartessenreuth	
Povodí	Ensenbruck	
Jindřichov	Honnorsdorf	
Hněvín	Knöba	
Chocovice	Kötschwitz	
Podhoří	Kreutzenstein	
Dlouhé Mosty	Langenbruck	
Horní Pelhřimov	Pilmersreuth, Ober-	
Rathsam	Rathsam	
Chvoječná	Sebenbach	
Žirovice	Sirmitz	společné kat. ú. se Stodolou
Stodola	Stadel	společné kat. ú. se Žirovicemi
Skalka	Stein	
Dřenice	Treunitz	
Střížov	Triesenhof	
Dolní Lažany	Losau, Unter-	
Horní Ves	Oberndorf	
Háje	*Gehaag	viz Kat. území s více plužinami
Obilná	Kornau	viz Kat. území s více plužinami
Milhostov	Mühlessen	viz Kat. území s více plužinami
Jesenice II	Gaßnitz II	viz Heterogenní plužiny
Lipoltov II	Lapitzfeld II	viz Heterogenní plužiny
Malá Všeboř	Schöba, Klein- (II)	viz Heterogenní plužiny
Úval	Grün (Thurn)	nepřekresleno, bez obrázku
Bříza	Pirk	nepřekresleno, bez obrázku
Dolní Dvory	Schön, Unter-	nepřekresleno, bez obrázku

**Obrázek 50.** Doubrava (Doberau). Typ B-7.



**Obrázek 51.** Hartoušov (Hartessenreuth). Typ B-7.

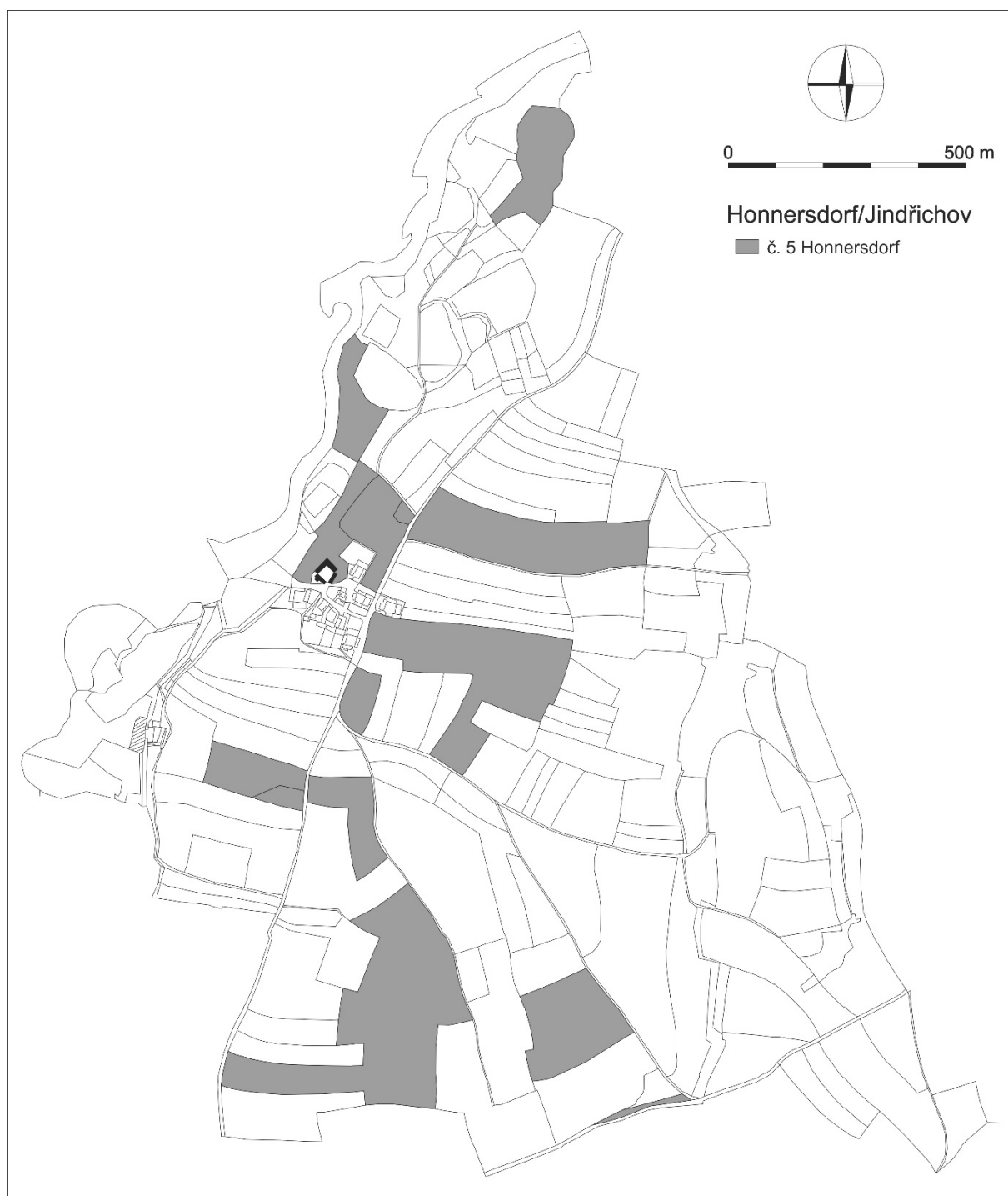


**Obrázek 52.** Povodí (Ensenbruck). Typ B-7.

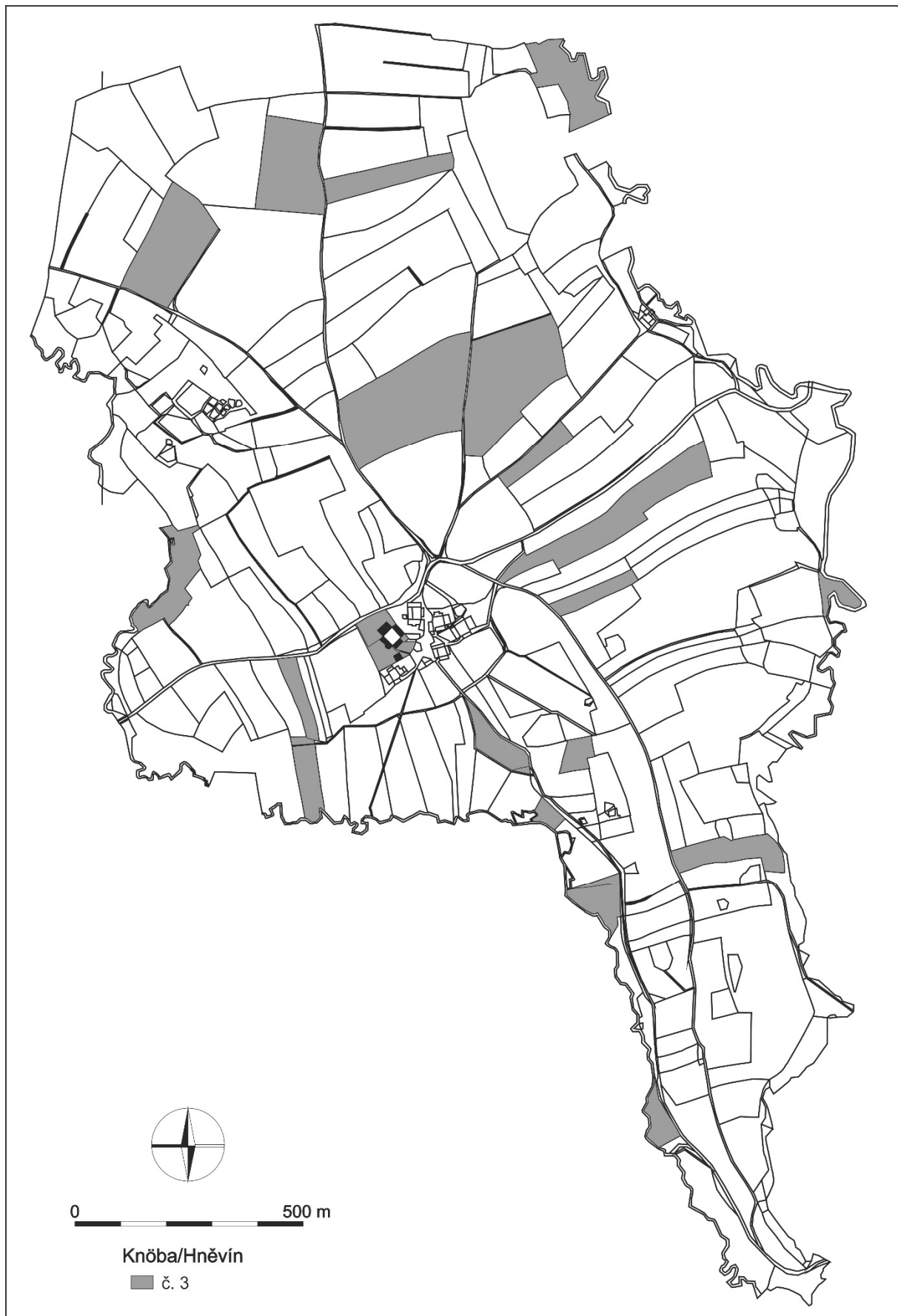




**Obrázek 53.** Jindřichov (Honnersdorf). Typ B-7.



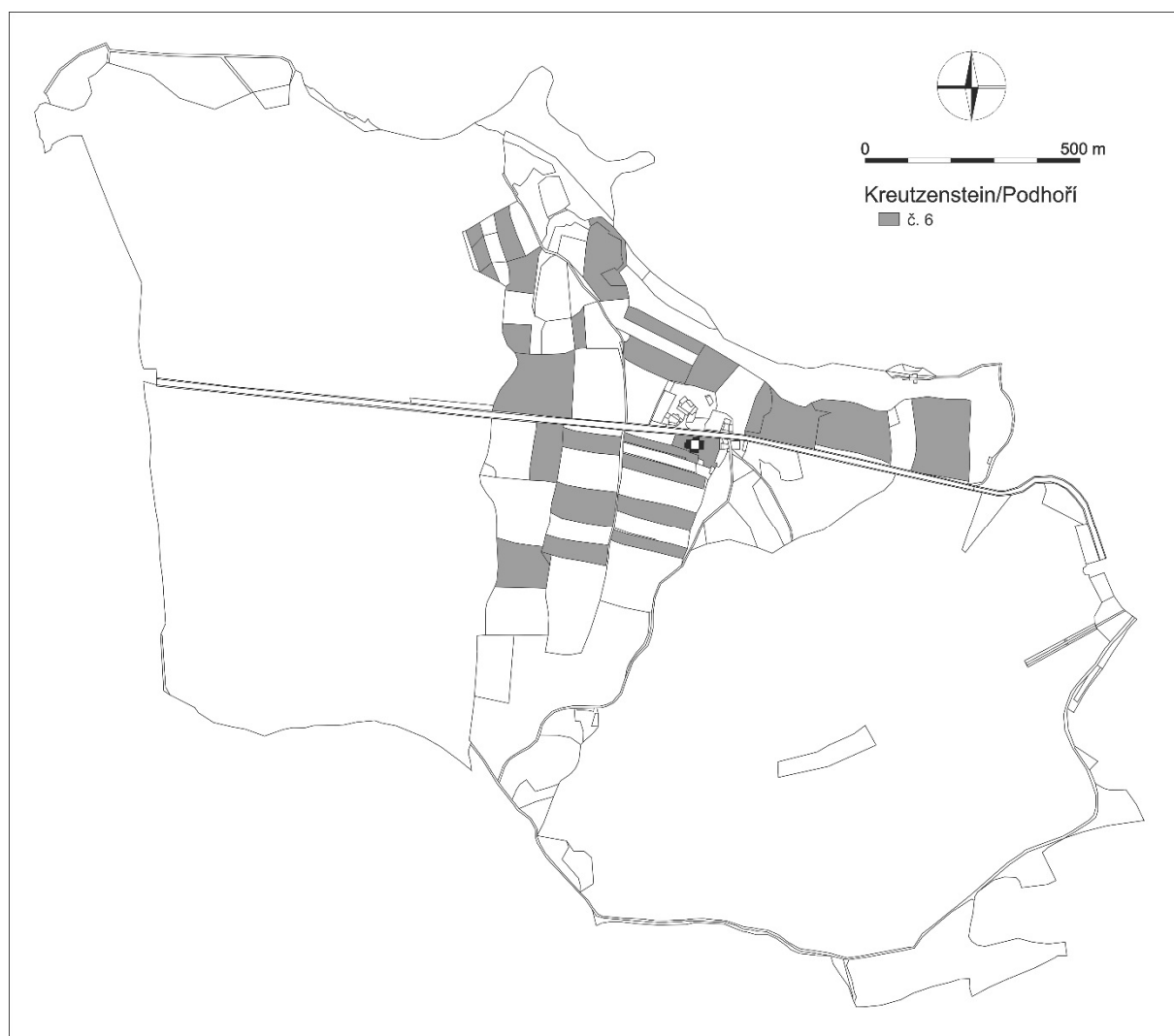
Obrázek 54. Hněvín (Knöba). Typ B-7.



*Obrázek 55. Chocovice (Kötschwitz). Typ B-7.*



**Obrázek 56.** Podhoří (Kreutzenstein). Typ B-7.



**Obrázek 57.** Dlouhé Mosty (Langenbruck). Typ B-7. Ves chebského hradu.



**Obrázek 58.** Horní Pelhřimov (Pilmersreuth, Ober-). Typ B-7. V intravilánu dominikální dvůr, jehož majetková držba také znázorněna.



**Obrázek 59.** Rathsam. Typ B-7. Indikační skica nedochována (majetková struktura proto neznázorněna).



**Obrázek 60.** Chvoječná (Sebenbach). Typ B-7.





**Obrázek 61.** Sirmitz (Žírovce) a Stodola (Stadel). Typ B-7.



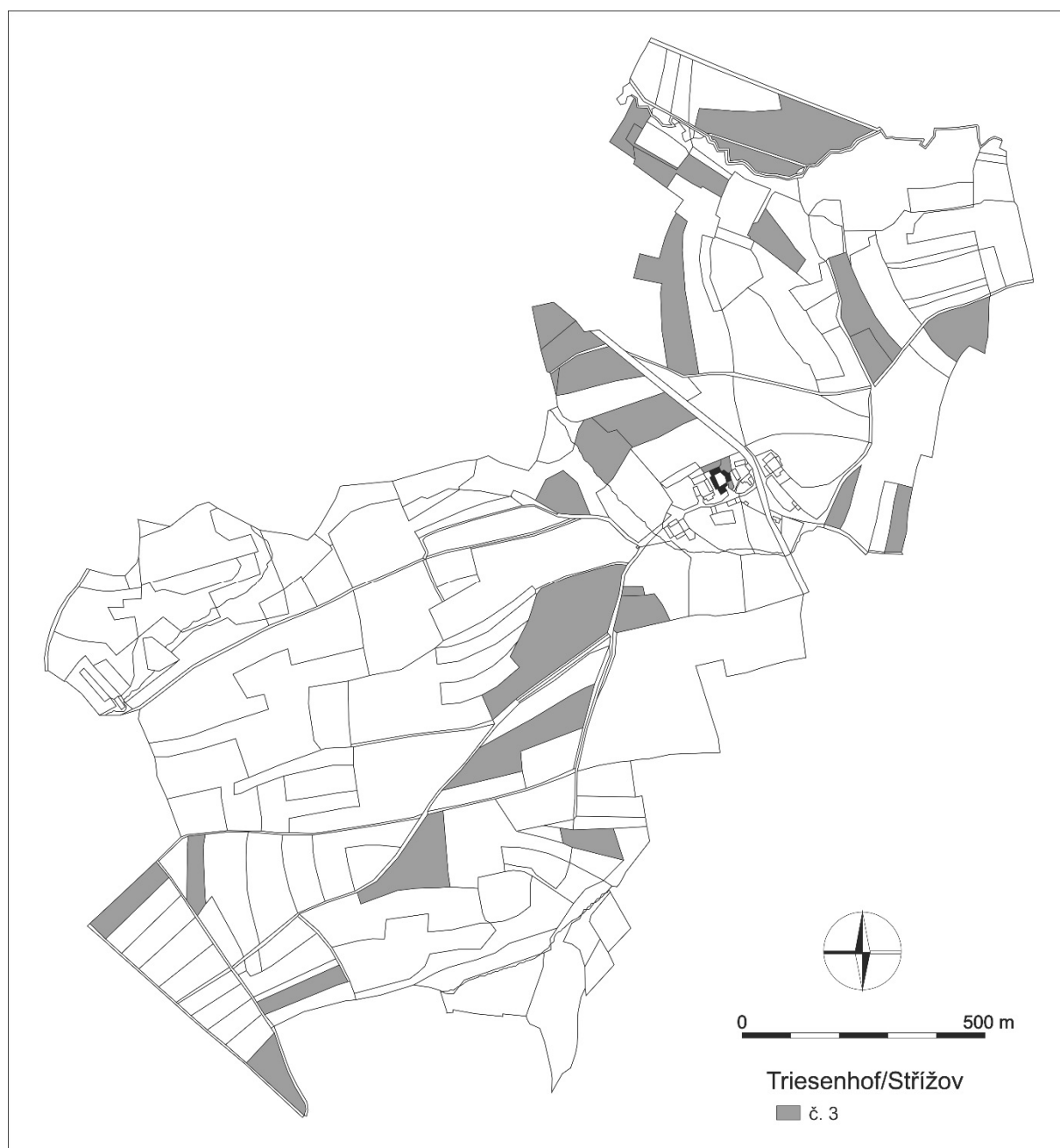
**Obrázek 62.** Skalka (Stein). Typ B-7. Indikační skica nezachována (majetková struktura proto neznázorněna).



**Obrázek 63.** *Dřenice (Treunitz). Typ B-7.*



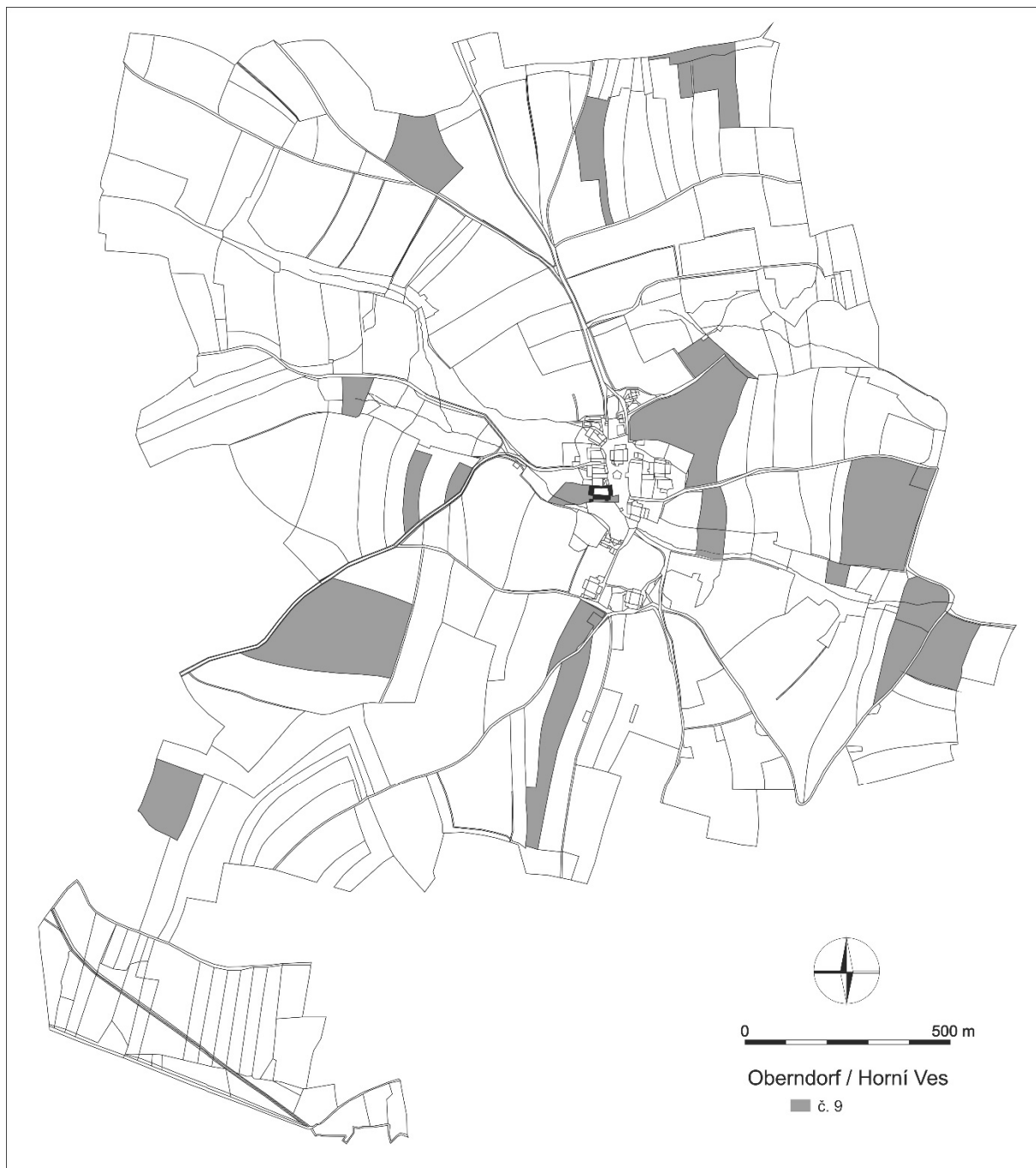
**Obrázek 64.** *Střížov (Triesenhof). Typ B-7.*



**Obrázek 65.** Dolní Lažany (Losau, Unter-). Typ B-7.



**Obrázek 66.** Horní Ves (Oberndorf). Typ B-7.



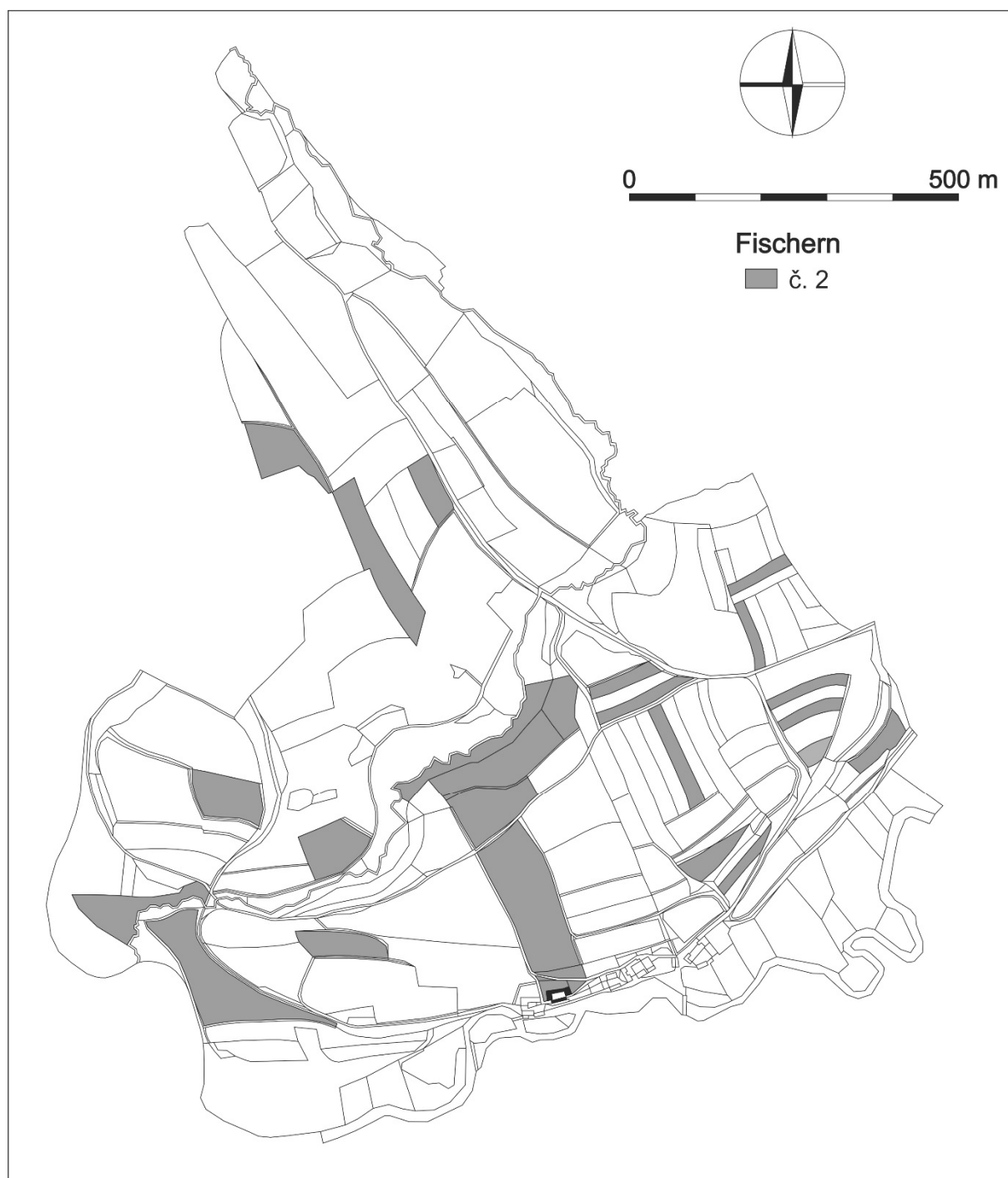
## B-8

### **Bloková plužina s rozptýlenou majetkovou držbou. Rovnoměrně rozptýlená držba usedlostí.**

B-8 – v plužině dominuje držba jedné nebo více usedlostí

Fischern	*Fischern	indikační skica nedochována
Tůně	Liebeneck	
Pomezná	*Markhausen	indikační skica nedochována
Nebanice	Nebanitz	
Klest	Reißig	
Cetnov	Zettendorf	
Pomezí	*Mühlbach II	viz Heterogenní plužiny
Lipoltov	Lapitzfeld I	viz Heterogenní plužiny

**Obrázek 67.** *Fischern. Typ B-8.*





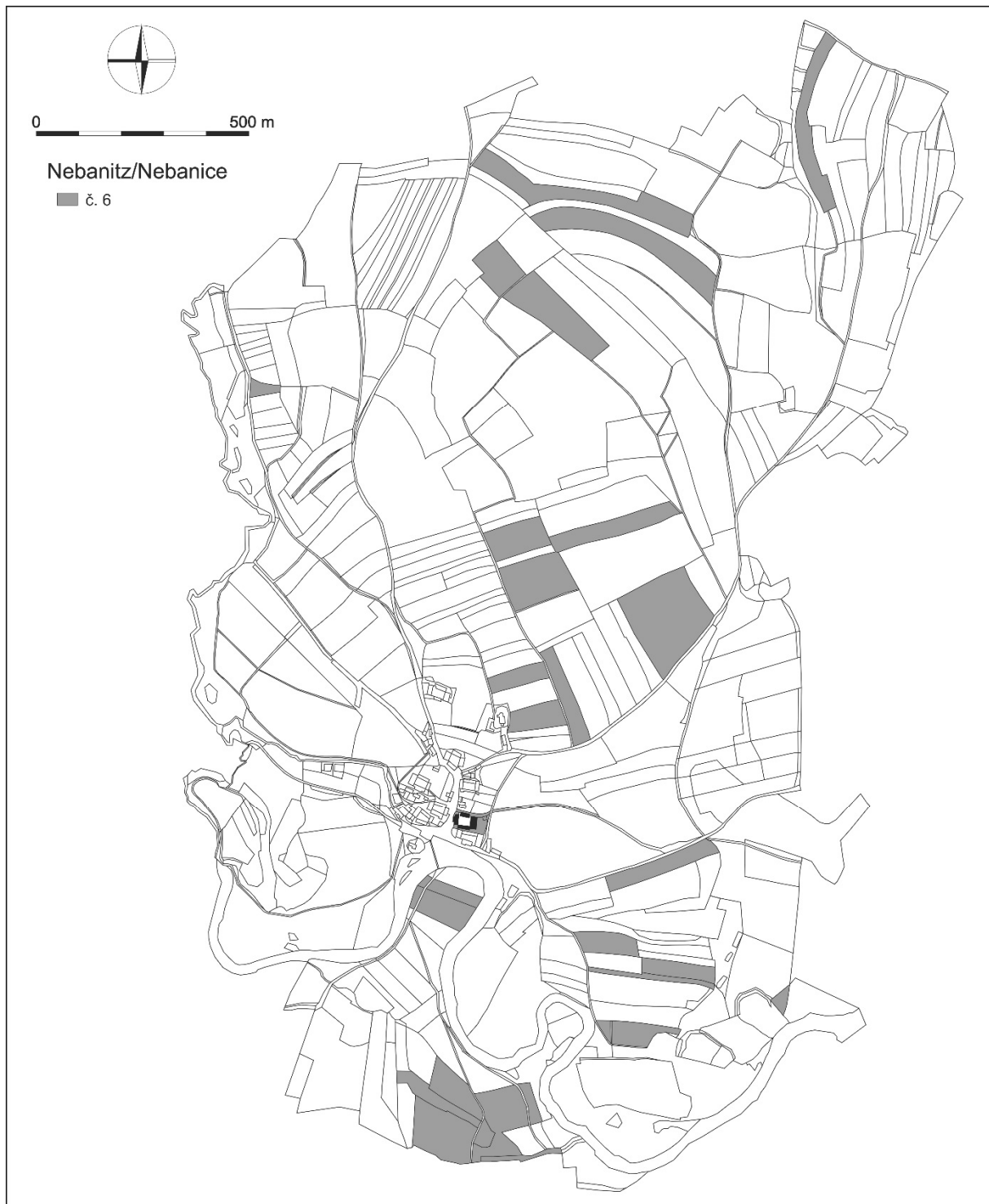
*Obrázek 68. Tůně (Liebeneck). Typ B-8.*



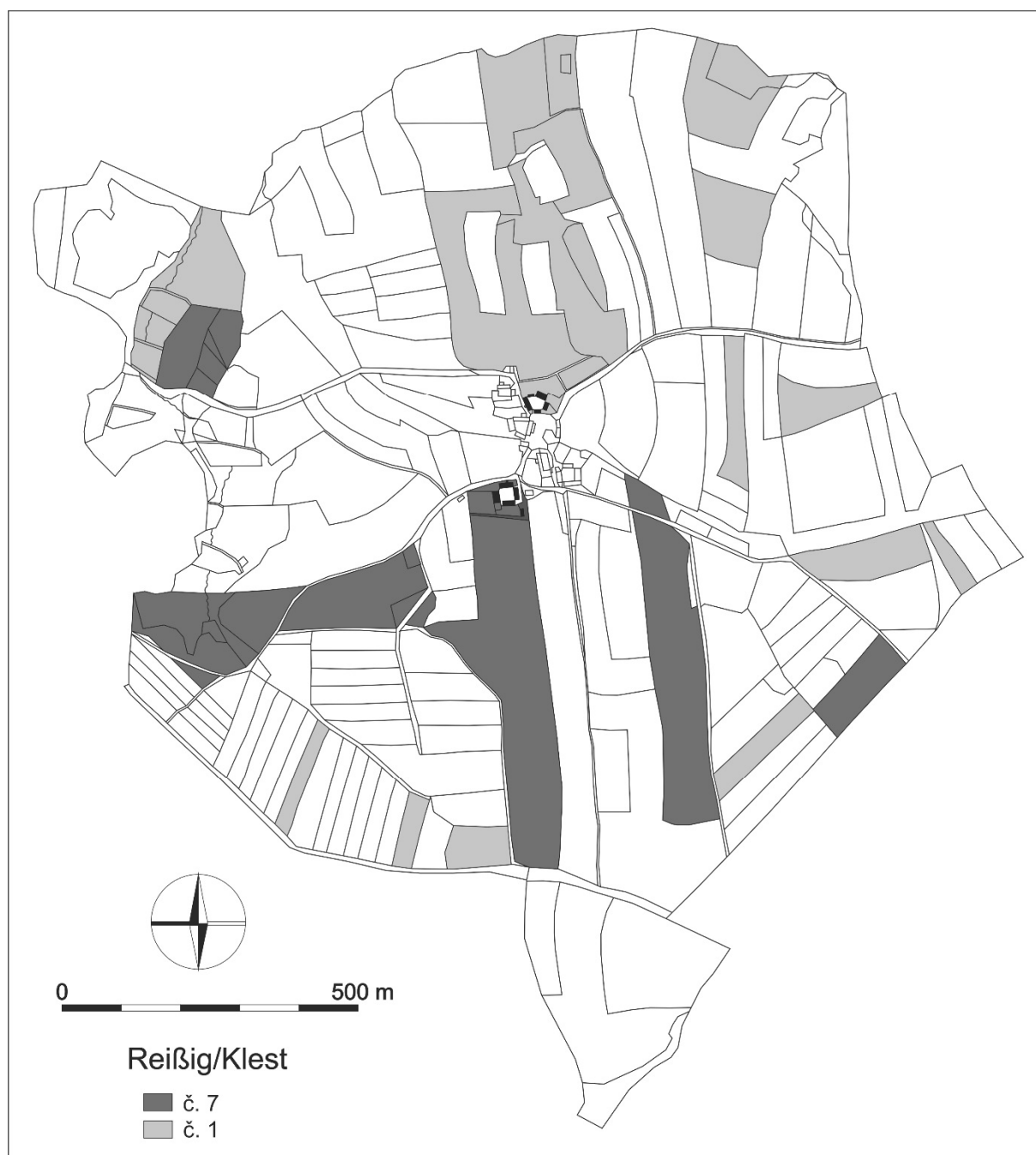
**Obrázek 69.** Pomezná (Markhausen). Typ B-8. Indikační skica nezachována (majetková struktura proto neznázorněna).



**Obrázek 70.** *Nebanice (Nebanitz). Typ B-8.*



**Obrázek 71.** Klest (Reiřig). Typ B-8.



**Obrázek 72.** Cetnov (Zettendorf). Typ B-8.



## B-9

### **Bloková plužina s rozptýlenou majetkovou držbou. Rovnoměrně rozptýlená držba usedlostí.**

B-9 – samoty a sedliště o dvou až třech hlavních usedlostech

Děvín	Döba	
Vrbová	Förba	
Maškov	Matzelbach	
Lesinka	Harlas	viz Kat. území s více plužinami
Stupice	Stobitzhof (Mühlessen)	viz Kat. území s více plužinami
Trpěš	Tipessenreuth	viz Kat. území s více plužinami
Doubek	Aag	viz Kat. území s více plužinami
Tuřany I	Thurn I	viz Heterogenní plužiny
Vokov II	Wogau II (Dreihöfe)	viz Heterogenní plužiny
Dvoreček	Höflasgut (Tannenberg)	nepřekresleno, bez obrázku

**Obrázek 73. Děvín (Döba). Typ B-9.**

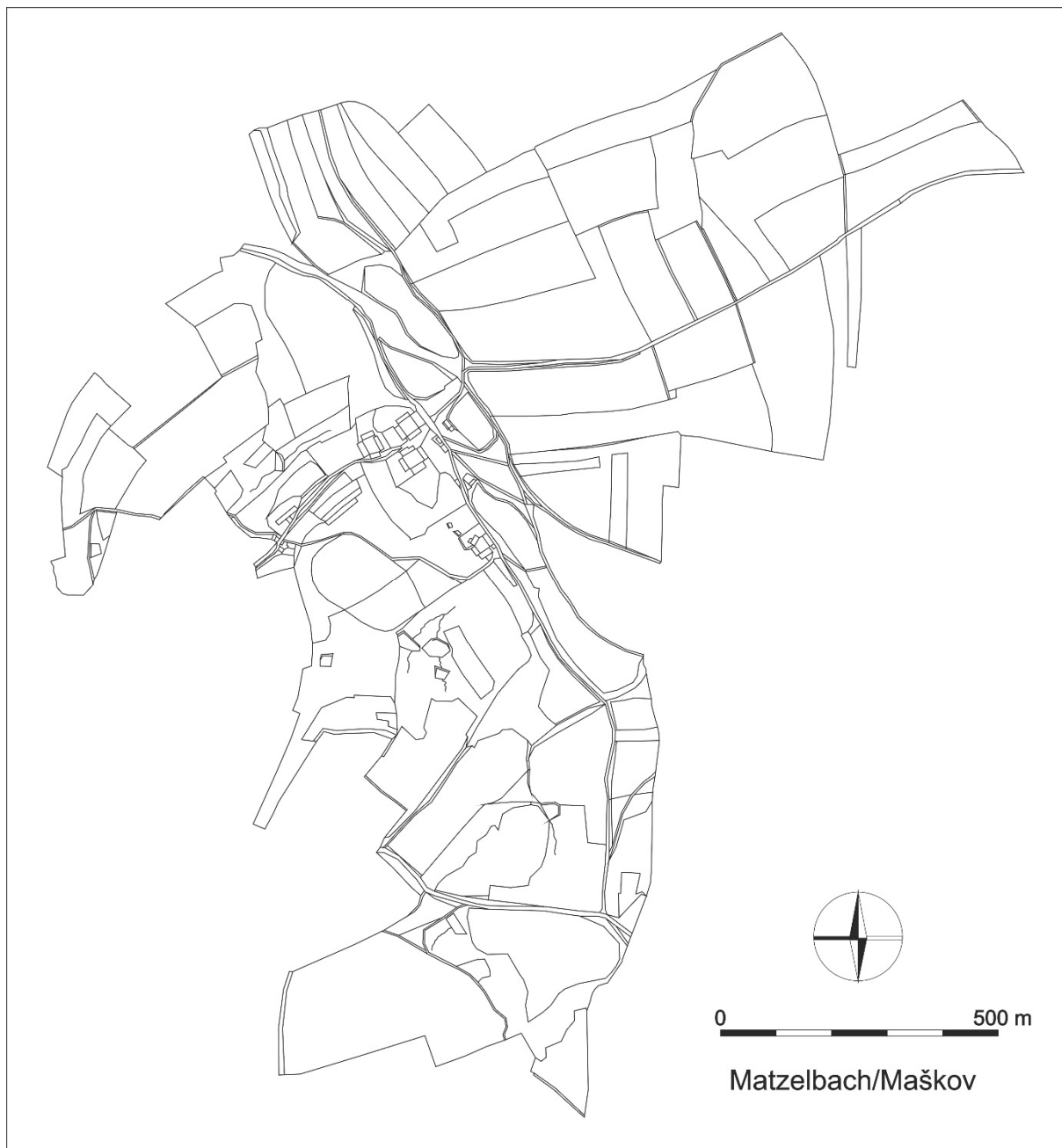


**Obrázek 74.** Vrbová (Förba). Typ B-9.





**Obrázek 75.** Maškov (Matzelbach). Typ B-9. Indikační skica nezachována (majetková struktura proto neznázorněna).



## **B-10**

**Bloková plužina s rozptýlenou majetkovou držbou.  
Rovnoměrně rozptýlená držba usedlostí.**

B-10 – dělené bloky

Horní Lomany

Lohma, Ober-

**Obrázek 76.** *Horní Lomany (Lohma, Ober-).*



## HETEROGENNÍ PLUŽINY

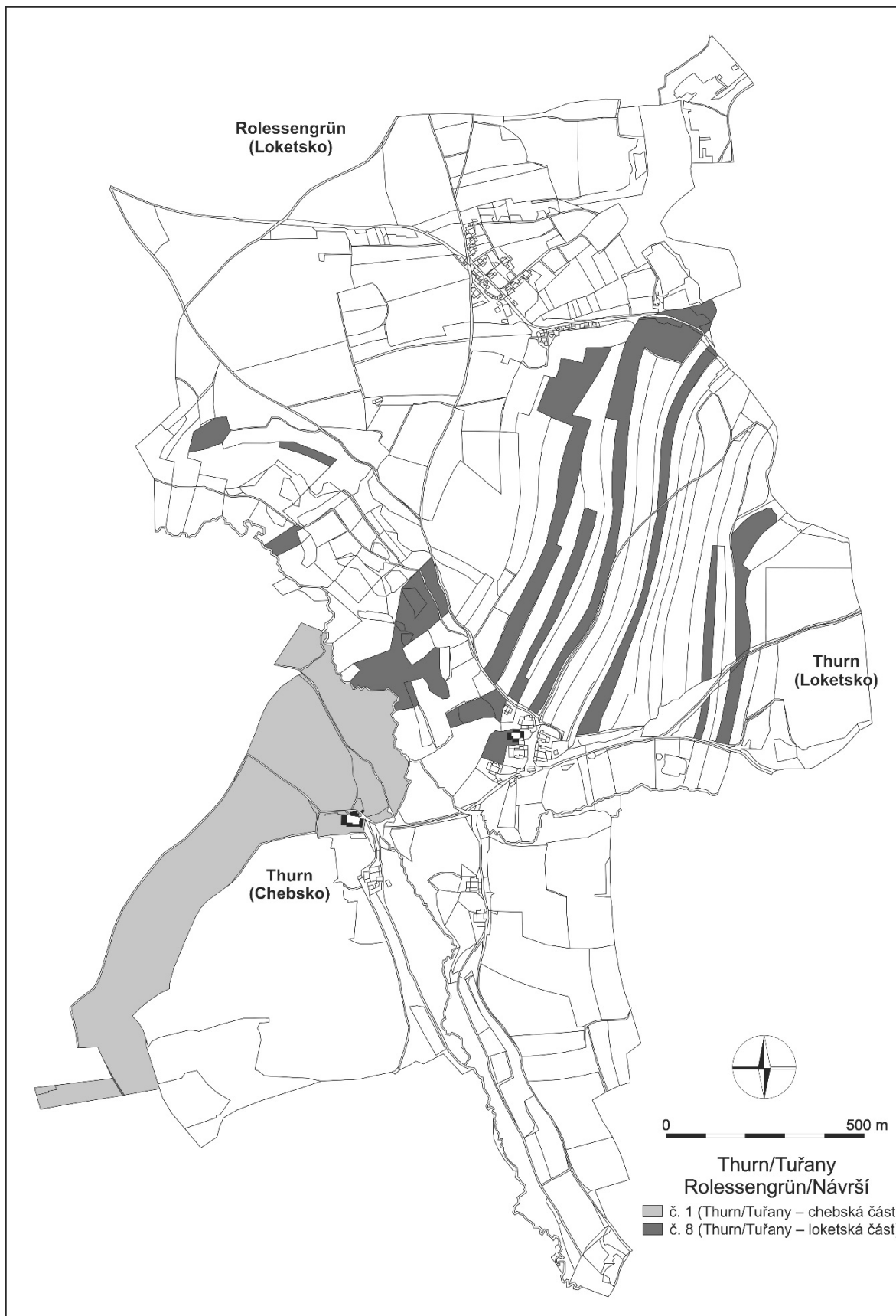
Plužiny, v nichž se uplatnilo více parcelačních principů. Jedná se často o vícejaderná sídliště s totožným místním jménem.

Lipoltov	Lapitzfeld	I	– B-8; levý břeh Lipoltovského potoka, Chebsko
		II	– B-7; levý břeh Lipoltovského potoka, Chebsko
		III	– P-8; pravý břeh Lipoltovského potoka, <b>Loketsko</b>
Tuřany	Thurn	I	– B-9; levý břeh, Chebsko
		II	– P-8; pravý břeh, <b>Loketsko</b>
Jesenice	Gaßnitz	I	– P-11; pravý břeh Jesenického potoka
		II	– B-7; levý břeh Jesenického potoka
Všeboř	Schöba	I	– P-11; levý břeh Odavy
		II	– B-7; pravý břeh Odavy
Vokov	Wogau	I	– B-2; usedlost se dvorem na břehu Ohře
		II	– B-9; Třídvoří (Dreihöfe)
Pomezí nad Ohří	Mühlbach	I	– P-4; západní část vsi
		II	– B-4; východní část vsi
Doubrava	Taubrath	I	– P-10; severní část vsi
		II	– B-7; jižní část vsi

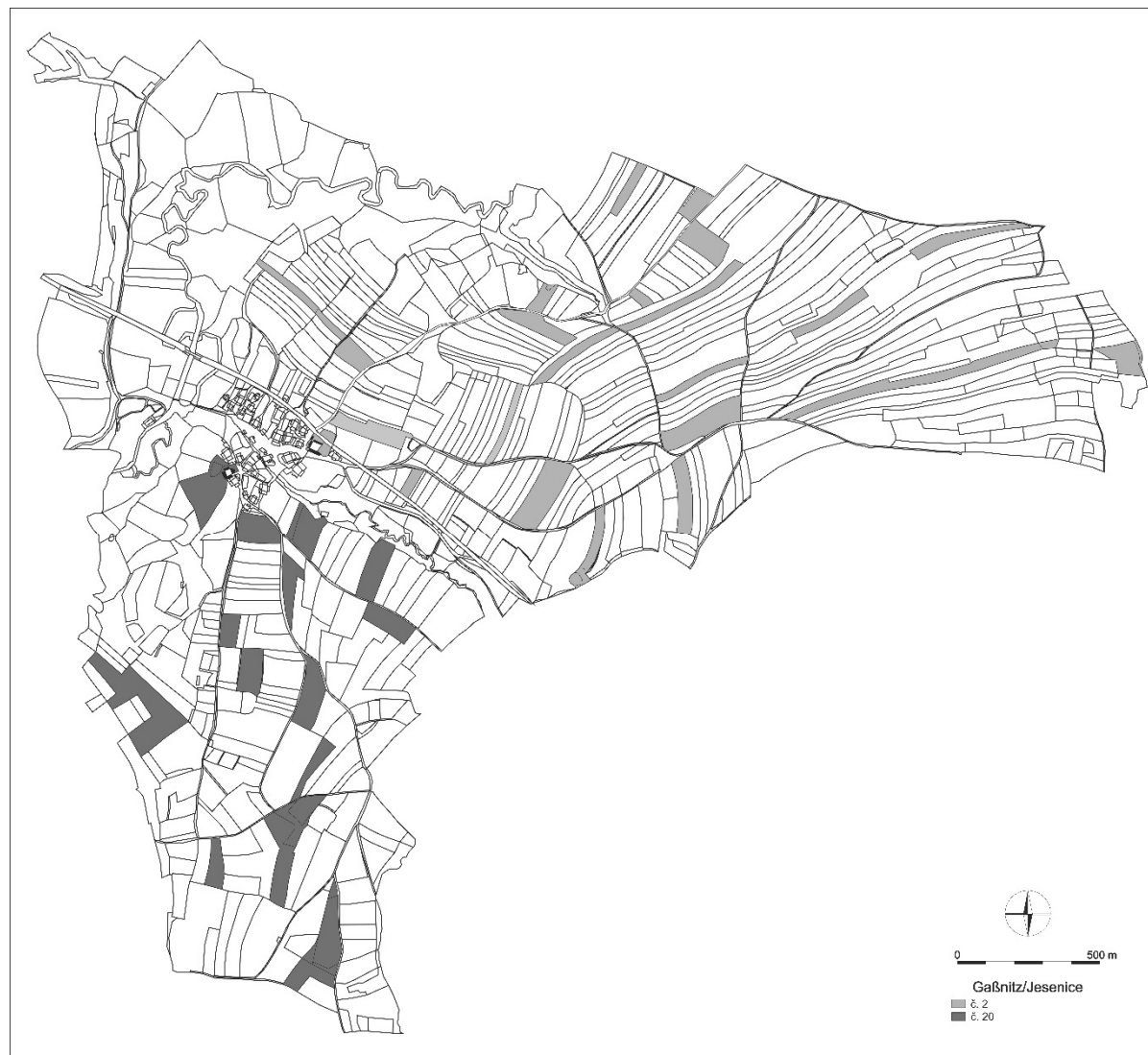
**Obrázek 77.** Lipoltov (Lapitzfeld). Ves zčásti na Chebsku a zčásti na Loketsku. Odděleno Lipoltovským potokem.  
Typy B-7; B-8 a P-8.



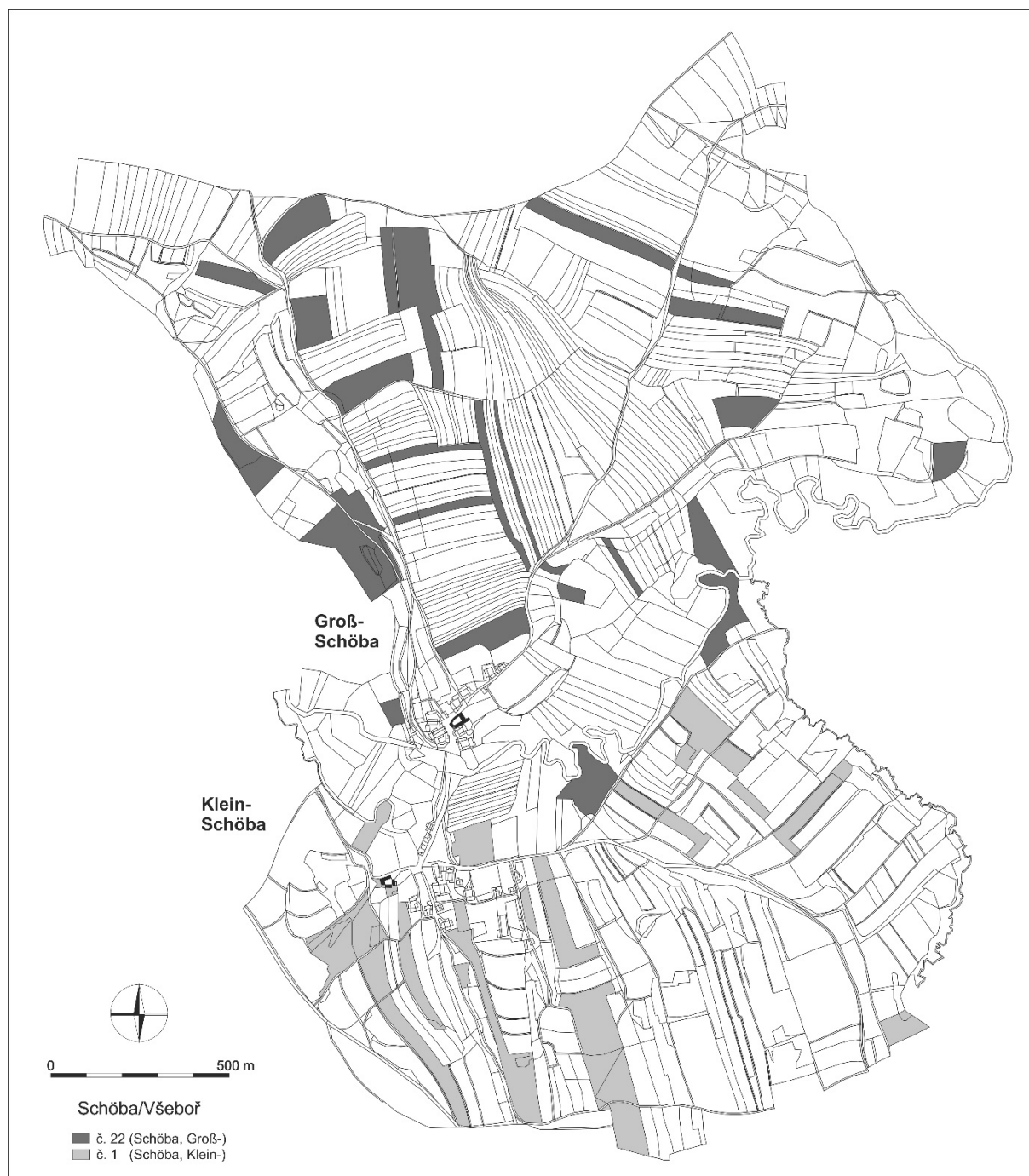
**Obrázek 78.** Tuřany (Thurn). Ves zčásti na Chebsku a zčásti na Loketsku, odděleno Lipoltovským potokem. Typy B-9 a P-8.



**Obrázek 79.** Jesenice (Gaßnitz). Ves rozdělená Jesenickým potokem na dvě samostatné části.  
Typy P-11 a B-7.



**Obrázek 80.** Velká a Malá Všeboř (Schöba, Klein- a Groß). Ves rozdělená říčkou Odravou na dvě samostatné části. Typy P-11 a B-7.

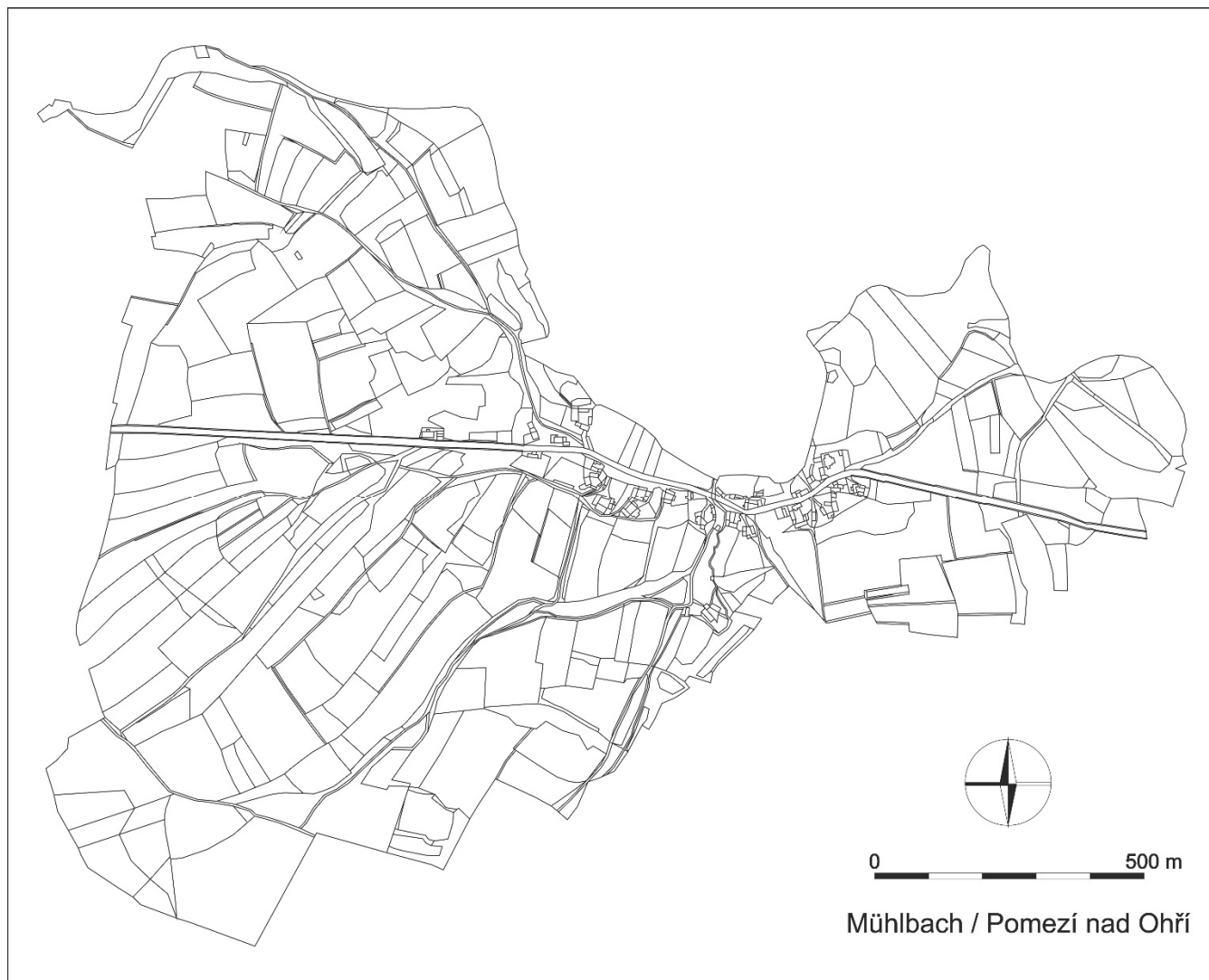




**Obrázek 81.** Vokov (Wogau). Typ B-2 (usedlost na břehu Ohře) a B-9 (Třídvoří). Třídvoří – podle tereziánského katastru rustikalizované dominikální dvory.



**Obrázek 82.** *Pomezí nad Ohří (Mühlbach).*  
*Typy P-4 a B-8.*



**Obrázek 83.** *Taubrath (Doubrava). Typy P-10 a B-7.*



# KATASTRÁLNÍ ÚZEMÍ S ROZDÍLNÝMI PLUŽINAMI

Katastrální území zahrnující více plužin, jež patřily k různým formálním typům.

Háje	Gehaag	nedochována indikační skica	I	– B-7: Háje
			II	– B-1: dvory Wildenhof, Ober- a Unter-
			III	– B-1: Gregrův Dvůr (Gregerhof)
			IV	– B-1: Slapany (Schleppoehof)
Tršnice a Doubek	Tirschnitz; Aag		I	– B-6 (Tršnice)
			II	– B-9 (Doubek)
Lesina a Lesinka	Hart; Harlas	nedochována indikační skica	I	– P-6 (Lesina)
			II	– B-9 (Lesinka)
Obilná a Trpěš	Kornau; Tipessenreuth		I	– B-7 (Obilná)
			II	– B-9 (Trpěš)
Milhostov a Stupice	Mühlessen; Stobitzhof		I	– B-7 (Milhostov)
			II	– B-9 (Stupice)
Ostroh a Nový Drahov	Seeberg; Trogau		I	– P-7 (Nový Drahov)
			II	– B-7 (Ostroh)

**Obrázek 84.** Háje (Gehaag) a samostatné hospodářské dvory Wildenhof (Ober-; Unter-), Gregrův Dvůr (Gregerhof) a Slapany (Schloppenhof). Typ B-7 (Háje) a B-1 (ostatní). Indikační skica nezachována (majetková struktura proto neznázorněna).



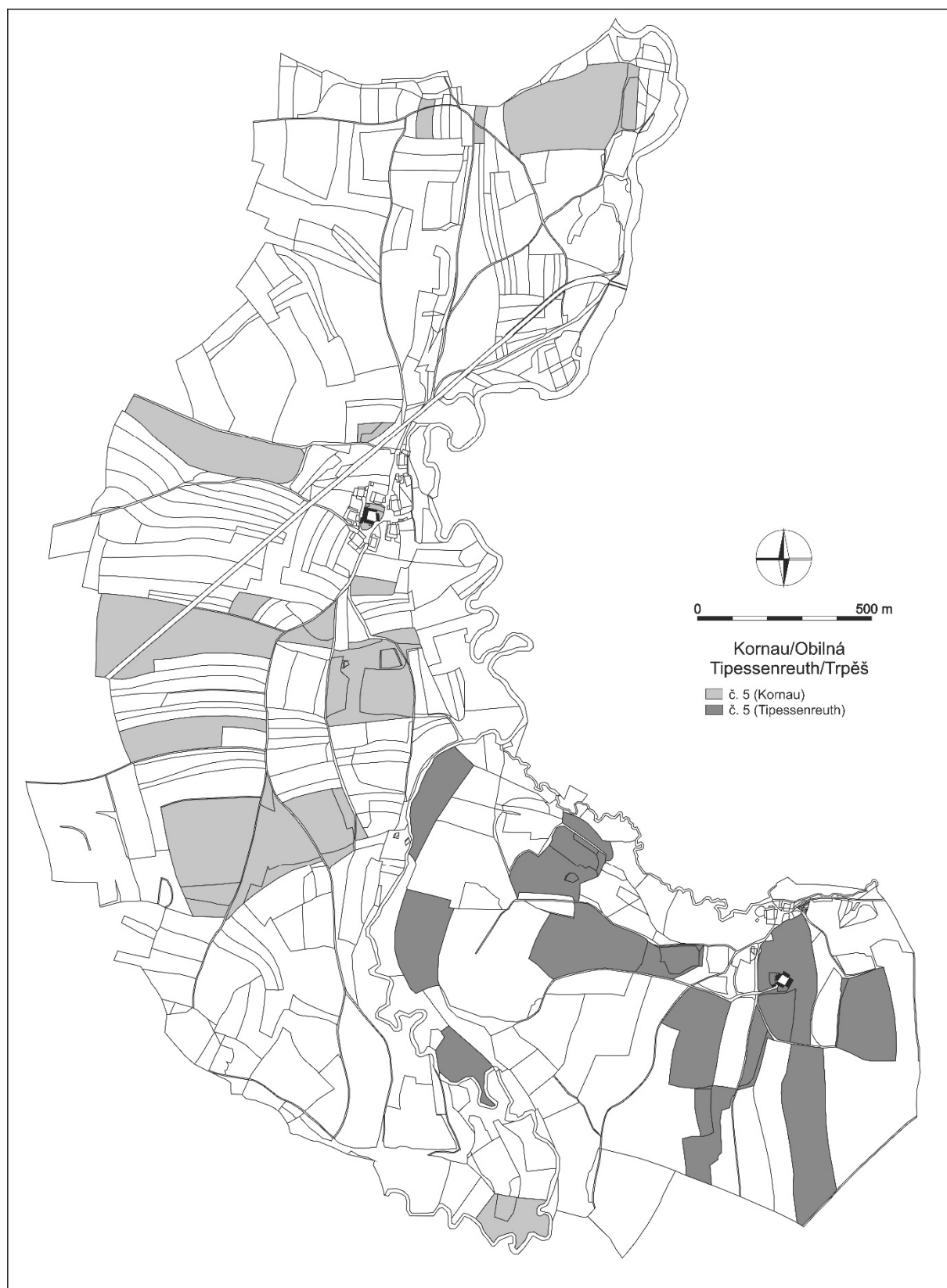
**Obrázek 85.** Tršnice (Tirschnitz) a Doubek (Aag). Vsi chebského hradu.  
Typ B-6 (Tršnice) a B-9 (Doubek).



**Obrázek 86.** Lesina (Hart) a Lesinka (Harlas). Indikační skica nezachována (majetková struktura proto neznázorněna).  
Typ P-6 (Lesina) a B-9 (Lesinka).



**Obrázek 87.** Obilná (Kornau) a Trpěš (Tipessenreuth).  
Typ B-7 (Obilná) a B-9 (Trpěš).





**Obrázek 88.** Milhostov (Mühlessen).  
Typ B-7 (Milhostov) a B-9 (Stupice).



**Obrázek 89.** Ostroh (Seeberg) a Nový Drahov (Trogau).  
Typ P-7 (Nový Drahov) a B-7 (Ostroh).

